Région Lorraine

Etude pour l'élaboration de l'inventaire des zones humides sur le périmètre du SAGE du Bassin Ferrifère

FICHES PLANS D'EAU

Phase 3 Secteur « Chiers »

Mai 2012

PE3_001

Plan d'eau caractérisé sur le terrain

Planche 1

ZH3_076

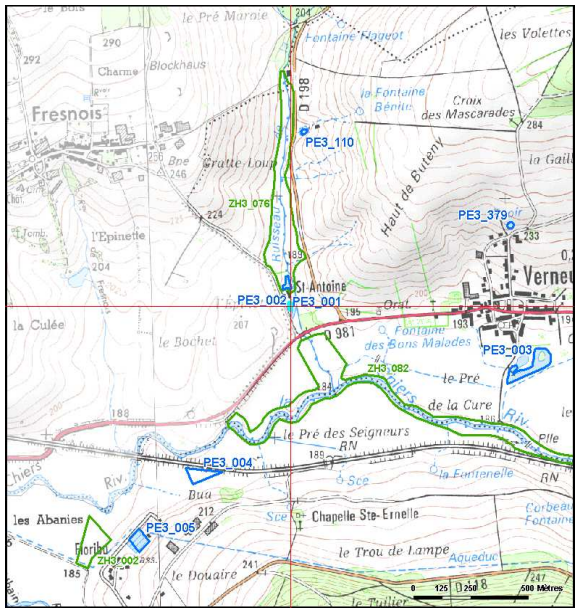

Secteur : Chiers

Renseignements généraux

Localisation administrative : Verneuil-grand

Coordonnées GPS X : 5.40500979 Y : 49.527108

Bassin versant de surface : B424 La Chiers du Thon à l'Othain.

Bassin versant souterrain : 506 Argiles du Lias des Ardennes

Description générale

Type de retenue : Etang

Type d'alimentation : Cours d'eau, plan d'eau en dérivation

Présence d'ouvrages

Ouvrage d'admission : Oui

Ouvrage de restitution : Non

Commentaires : Eau stagnante, ouvrage fonctionnel?

Surface : 233 m²

Usage et gestion

Usage : Agrément

Type de berges : verticales

Traces de gestion : Non

Commentaires : Pas de commentaires

Impacts potentiels : Ralentissement des eaux, accumulation de pollution, banalisation de l'habitat et des populations, risques lors des opération de vidange (pollution, introduction d'espèces indésirables...)

Milieu naturel

Existence de végétation rivulaire (strate herbacée, arbustive et/ou arborée) : Non

Présence d'un cordon d'hélophytes : Non

Habitat (s) Corine Biotope : 0' Pas de végétation rivulaire

Commentaire

Pas de commentaire.

PE3_002

Plan d'eau caractérisé sur le terrain

Planche 1

ZH3_076



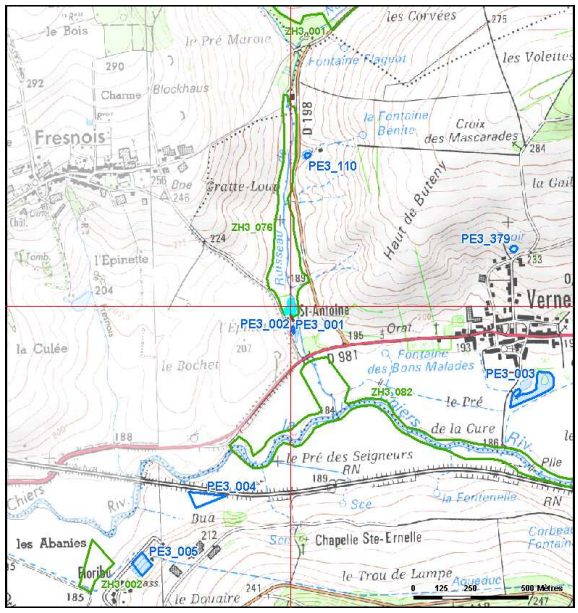

Secteur : Chiers

Renseignements généraux

Localisation administrative : Verneuil-grand

Coordonnées GPS X : 5.40486700 Y : 49.527940

Bassin versant de surface : B424 La Chiers du Thon à l'Othain.

Bassin versant souterrain : 506 Argiles du Lias des Ardennes

Description générale

Type de retenue : Etang

Type d'alimentation : Cours d'eau, plan d'eau en dérivation

Présence d'ouvrages

Ouvrage d'admission : Inconnu

Ouvrage de restitution : Inconnu

Commentaires : Ouvrages non visibles

Surface : 1132 m²

Usage et gestion

Usage : Agrément

Type de berges : verticales

Traces de gestion : Non

Commentaires : Pas de commentaires

Impacts potentiels : Ralentissement des eaux, accumulation de pollution, banalisation de l'habitat et des populations, risques lors des opération de vidange (pollution, introduction d'espèces indésirables...)

Milieu naturel

Existence de végétation rivulaire (strate herbacée, arbustive et/ou arborée) : Non

Présence d'un cordon d'hélophytes : Non

Habitat (s) Corine Biotope : 0' Pas de végétation rivulaire

Commentaire

Pas de commentaire.

PE3_003

Plan d'eau caractérisé sur le terrain



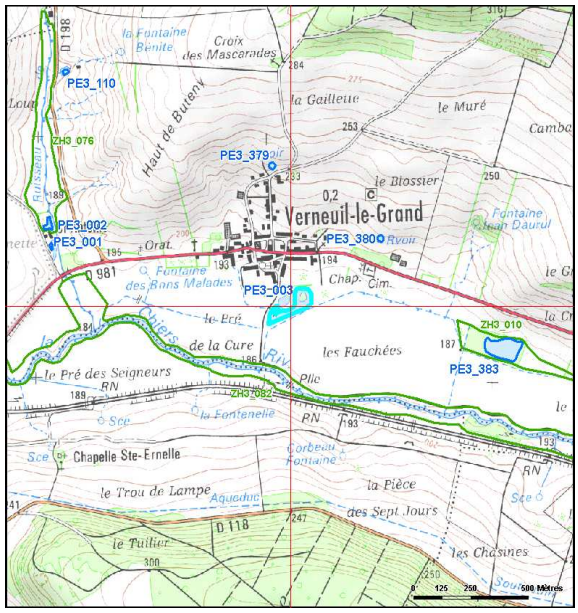

Secteur : Chiers

Renseignements généraux

Localisation administrative : Verneuil-grand

Coordonnées GPS X : 5.41952639 Y : 49.524615

Bassin versant de surface : B424 La Chiers du Thon à l'Othain.

Bassin versant souterrain : 304b Alluvions quaternaires de la Chiers

Description générale

Type de retenue : Etang

Type d'alimentation : Cours d'eau, plan d'eau en dérivation

Présence d'ouvrages

Ouvrage d'admission : Inconnu

Ouvrage de restitution : Inconnu

Commentaires : Ouvrages non visibles.

Surface : 10072 m²

Usage et gestion

Usage : Agrément

Type de berges : verticales

Traces de gestion : Non

Commentaires : Pas de commentaires

Impacts potentiels : Ralentissement des eaux, accumulation de pollution, banalisation de l'habitat et des populations, risques lors des opération de vidange (pollution, introduction d'espèces indésirables...)

Milieu naturel

Existence de végétation rivulaire (strate herbacée, arbustive et/ou arborée) : Oui

Présence d'un cordon d'hélophytes : Non

Habitat (s) Corine Biotope : 44.12 Saussaies de plaine, collinéennes et méditerranéo-montagnardes

Commentaire

Pas de commentaire.

PE3_004

Plan d'eau caractérisé sur le terrain

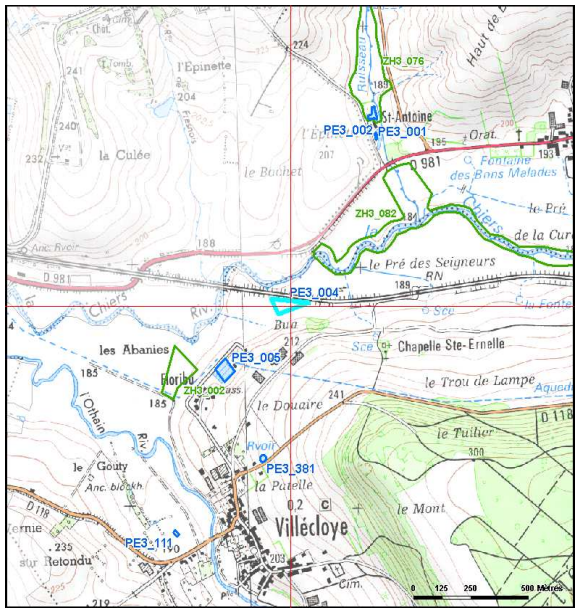

Secteur : Chiers

Renseignements généraux

Localisation administrative : Villecloye

Coordonnées GPS X : 5.39927615 Y : 49.520926

Bassin versant de surface : B424 La Chiers du Thon à l'Othain.

Bassin versant souterrain : 304b Alluvions quaternaires de la Chiers

Description générale

Type de retenue : Etang

Type d'alimentation : Ruissellement ou nappe

Présence d'ouvrages

Ouvrage d'admission : Inconnu

Ouvrage de restitution : Inconnu

Commentaires : Ouvrages non visibles

Surface : 5153 m²

Usage et gestion

Usage : Agrément

Type de berges : verticales

Traces de gestion : Non

Commentaires : Pas de commentaires

Impacts potentiels : Diminution importante du débit du cours d'eau si à la source d'un cours d'eau.
Diminution de la réserve d'eau si connecté uniquement à la nappe.

Milieu naturel

Existence de végétation rivulaire (strate herbacée, arbustive et/ou arborée) : Non

Présence d'un cordon d'hélophytes : Non

Habitat (s) Corine Biotope : 0' Pas de végétation rivulaire

Commentaire

Pas de commentaire.

PE3_005

Plan d'eau caractérisé sur le terrain

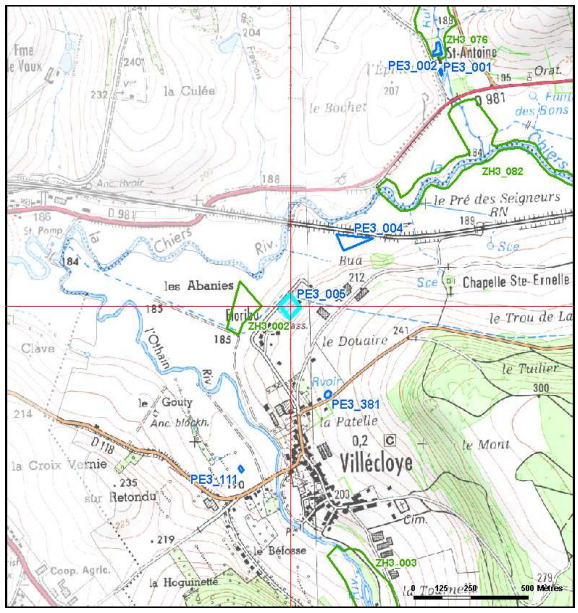

Secteur : Chiers

Renseignements généraux

Localisation administrative : Villecloye

Coordonnées GPS X : 5.39546597 Y : 49.518557

Bassin versant de surface : B424 La Chiers du Thon à l'Othain.

Bassin versant souterrain : 506, 304b Argiles du Lias des Ardennes, Alluvions quaternaires de la Chiers

Description générale

Type de retenue : Bassin de rétention

Type d'alimentation : Cours d'eau, plan d'eau en dérivation

Présence d'ouvrages

Ouvrage d'admission : Inconnu

Ouvrage de restitution : Inconnu

Commentaires : Pas d'ouvrages visibles.

Surface : 4394 m²

Usage et gestion

Usage : Rétention des eaux

Type de berges : verticales

Traces de gestion : Non

Commentaires : Pas de commentaires

Impacts potentiels : Ralentissement des eaux, accumulation de pollution, banalisation de l'habitat et des populations, risques lors des opération de vidange (pollution, introduction d'espèces indésirables...)

Milieu naturel

Existence de végétation rivulaire (strate herbacée, arbustive et/ou arborée) : Non

Présence d'un cordon d'hélophytes : Non

Habitat (s) Corine Biotope : 0' Pas de végétation rivulaire

Commentaire

Pas de commentaire.

PE3_006

Plan d'eau caractérisé sur le terrain

Planche 2
I3_004 ; ZH3_023



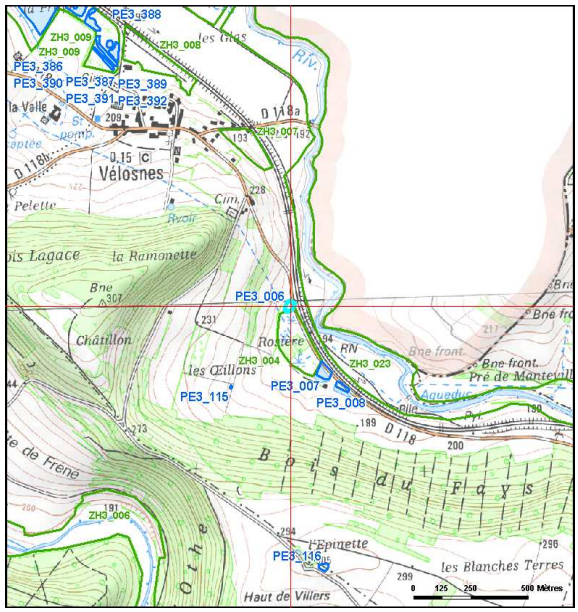

Secteur : Chiers

Renseignements généraux

Localisation administrative : Velosnes

Coordonnées GPS X : 5.46324833 Y : 49.499747

Bassin versant de surface : B422 La Chiers du Dorlon au Thon.

Bassin versant souterrain : 506 Argiles du Lias des Ardennes

Description générale

Type de retenue : Etang

Type d'alimentation : Cours d'eau, plan d'eau en dérivation

Présence d'ouvrages

Ouvrage d'admission : Inconnu

Ouvrage de restitution : Inconnu

Commentaires : Ouvrages non visibles.

Surface : 1445 m²

Usage et gestion

Usage : Agrément

Type de berges : verticales

Traces de gestion : Non

Commentaires : Pas de commentaires

Impacts potentiels : Ralentissement des eaux, accumulation de pollution, banalisation de l'habitat et des populations, risques lors des opération de vidange (pollution, introduction d'espèces indésirables...)

Milieu naturel

Existence de végétation rivulaire (strate herbacée, arbustive et/ou arborée) : Non

Présence d'un cordon d'hélophytes : Non

Habitat (s) Corine Biotope : 0' Pas de végétation rivulaire

Commentaire

Pas de commentaire.

PE3_007

Plan d'eau caractérisé sur le terrain

Planche 2

I3_004 ; ZH3_023

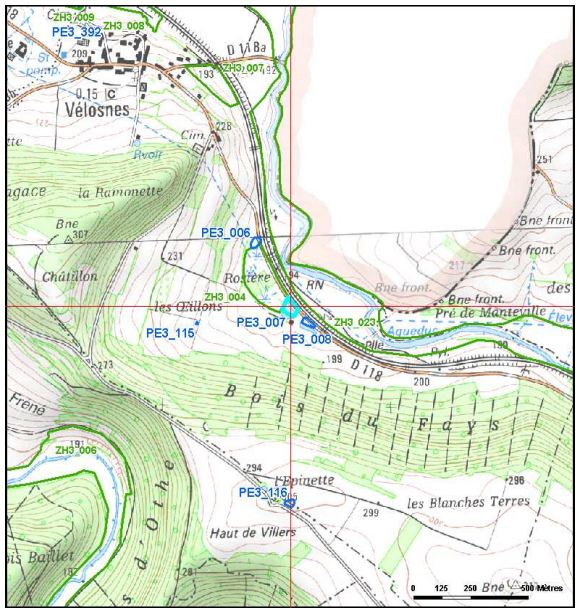

Secteur : Chiers

Renseignements généraux

Localisation administrative : Velosnes

Coordonnées GPS X : 5.46520735 Y : 49.497264

Bassin versant de surface : B422 La Chiers du Dorlon au Thon.

Bassin versant souterrain : 304b Alluvions quaternaires de la Chiers

Description générale

Type de retenue : Etang

Type d'alimentation : Cours d'eau, plan d'eau en dérivation

Présence d'ouvrages

Ouvrage d'admission : Oui

Ouvrage de restitution : Oui

Commentaires : En mauvais état (planche de bois).

Surface : 3043 m²

Usage et gestion

Usage : Agrément

Type de berges : verticales

Traces de gestion : Non

Commentaires : Pas de commentaires

Impacts potentiels : Ralentissement des eaux, accumulation de pollution, banalisation de l'habitat et des populations, risques lors des opération de vidange (pollution, introduction d'espèces indésirables...)

Milieu naturel

Existence de végétation rivulaire (strate herbacée, arbustive et/ou arborée) : Non

Présence d'un cordon d'hélophytes : Non

Habitat (s) Corine Biotope : 0' Pas de végétation rivulaire

Commentaire

Pas de commentaire.

PE3_008

Plan d'eau caractérisé sur le terrain

Planche 2
ZH3_023

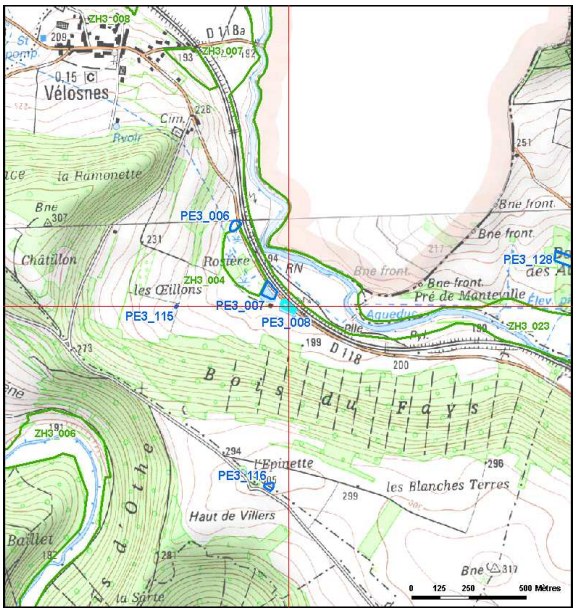

Secteur : Chiers

Renseignements généraux

Localisation administrative : Velosnes

Coordonnées GPS X : 5.46627802 Y : 49.496684

Bassin versant de surface : B422 La Chiers du Dorlon au Thon.

Bassin versant souterrain : 304b Alluvions quaternaires de la Chiers

Description générale

Type de retenue : Etang

Type d'alimentation : Cours d'eau, plan d'eau en dérivation

Présence d'ouvrages

Ouvrage d'admission : Inconnu

Ouvrage de restitution : Inconnu

Commentaires : Ouvrages non visibles

Surface : 1172 m²

Usage et gestion

Usage : Agrément

Type de berges : verticales

Traces de gestion : Non

Commentaires : Pas de commentaires

Impacts potentiels : Ralentissement des eaux, accumulation de pollution, banalisation de l'habitat et des populations, risques lors des opération de vidange (pollution, introduction d'espèces indésirables...)

Milieu naturel

Existence de végétation rivulaire (strate herbacée, arbustive et/ou arborée) : Non

Présence d'un cordon d'hélophytes : Non

Habitat (s) Corine Biotope : 0' Pas de végétation rivulaire

Commentaire

Pas de commentaire.

PE3_009

Plan d'eau caractérisé sur le terrain

Planche 2

I3_006 ; ZH3_012



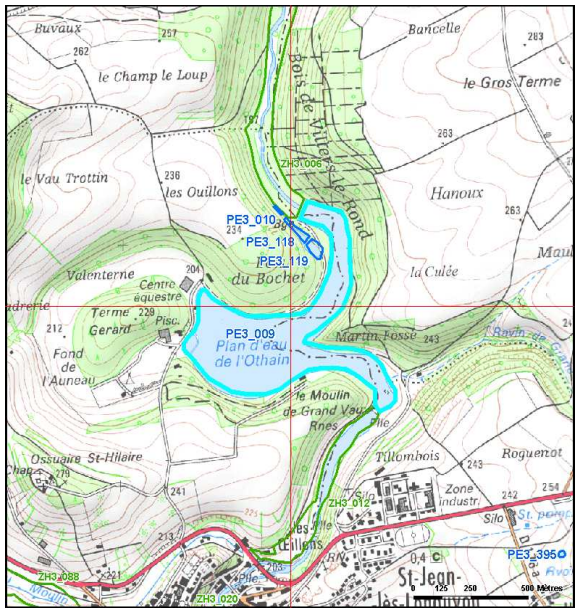

Secteur : Chiers

Renseignements généraux

Localisation administrative : Marville

Coordonnées GPS X : 5.46520492 Y : 49.463383

Bassin versant de surface : B435, B434 L'Othain du Ravin de Grand-Vau à la Chiers.L'Othain du Launois au ravin de Grand-Vau (inclus).

Bassin versant souterrain : 207d Calcaires du Dogger des Côtes de Moselle Nord

Description générale

Type de retenue : Etang

Type d'alimentation : Ruissellement ou nappe, Othain

Présence d'ouvrages

Ouvrage d'admission : Oui

Ouvrage de restitution : Oui

Commentaires : Ouvrage de restitution : barrage de 2-3m de hauteur.

Surface : 256680 m²

Usage et gestion

Usage : Agrément

Type de berges : verticales

Traces de gestion : Oui

Commentaires : Base de loisirs de Marville

Impacts potentiels : Pas d'impacts.

Milieu naturel

Existence de végétation rivulaire (strate herbacée, arbustive et/ou arborée) : Oui

Présence d'un cordon d'hélophytes : Oui

Habitat (s) Corine Biotope : 53.11 Phragmitaies

Commentaire

Lac de Marville créé en 1978. Activités de loisirs.

PE3_010

Plan d'eau caractérisé sur le terrain

Planche 2

ZH3_006



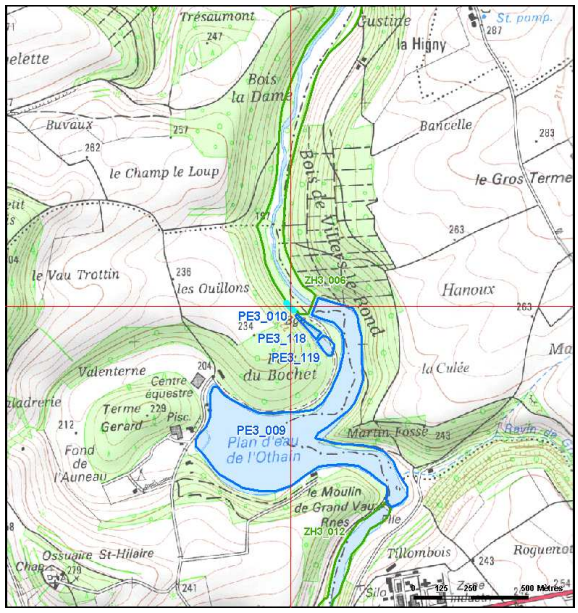

Secteur : Chiers

Renseignements généraux

Localisation administrative : Marville

Coordonnées GPS X : 5.46505536 Y : 49.467973

Bassin versant de surface : B435 L'Othain du Ravin de Grand-Vau à la Chiers.

Bassin versant souterrain : 207d Calcaires du Dogger des Côtes de Moselle Nord

Description générale

Type de retenue : Bassin de rétention

Type d'alimentation : Cours d'eau, plan d'eau en dérivation

Présence d'ouvrages

Ouvrage d'admission : Inconnu

Ouvrage de restitution : Inconnu

Commentaires : Ouvrages non visibles.

Surface : 422 m²

Usage et gestion

Usage : Rétention des eaux

Type de berges : verticales

Traces de gestion : Non

Commentaires : Pas de commentaires

Impacts potentiels : Ralentissement des eaux, accumulation de pollution, banalisation de l'habitat et des populations, risques lors des opération de vidange (pollution, introduction d'espèces indésirables...)

Milieu naturel

Existence de végétation rivulaire (strate herbacée, arbustive et/ou arborée) : Non

Présence d'un cordon d'hélophytes : Non

Habitat (s) Corine Biotope : 0' Pas de végétation rivulaire

Commentaire

Pas de commentaire.

PE3_011

Plan d'eau caractérisé sur le terrain

Planche 2

ZH3_088

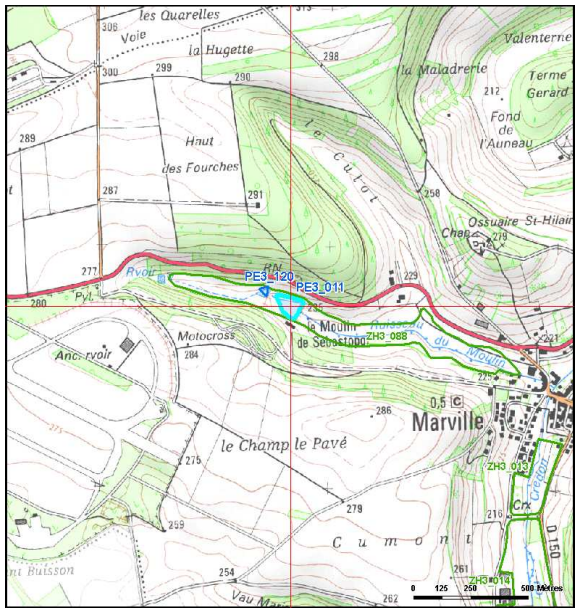

Secteur : Chiers

Renseignements généraux

Localisation administrative : Marville

Coordonnées GPS X : 5.43871161 Y : 49.456101

Bassin versant de surface : B434 L'Othain du Launois au ravin de Grand-Vau (inclus).

Bassin versant souterrain : 509b Argiles du Callovo-Oxfordien de la Woëvre

Description générale

Type de retenue : Etang

Type d'alimentation : Cours d'eau, plan d'eau en dérivation

Présence d'ouvrages

Ouvrage d'admission : Inconnu

Ouvrage de restitution : Inconnu

Commentaires : Ouvrages non visibles.

Surface : 6828 m²

Usage et gestion

Usage : Agrément

Type de berges : verticales

Traces de gestion : Non

Commentaires : Pas de commentaires

Impacts potentiels : Ralentissement des eaux, accumulation de pollution, banalisation de l'habitat et des populations, risques lors des opération de vidange (pollution, introduction d'espèces indésirables...)

Milieu naturel

Existence de végétation rivulaire (strate herbacée, arbustive et/ou arborée) : Non

Présence d'un cordon d'hélophytes : Non

Habitat (s) Corine Biotope : 0' Pas de végétation rivulaire

Commentaire

Etang de Saint Antoine

PE3_012

Plan d'eau caractérisé sur le terrain

Planche 3

ZH3_014

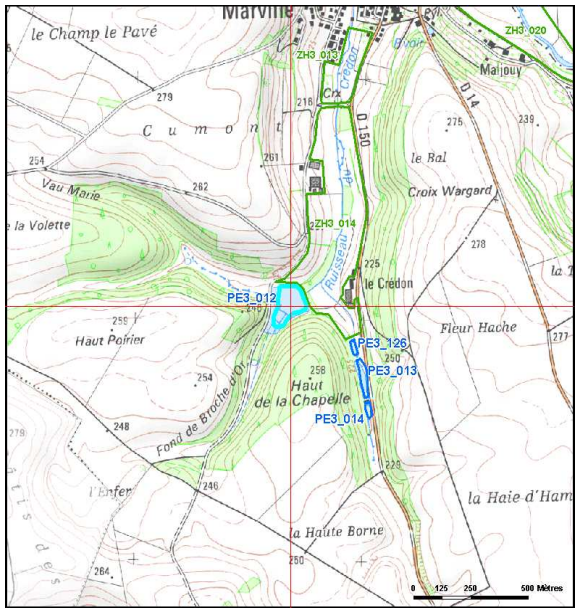

Secteur : Chiers

Renseignements généraux

Localisation administrative : Marville

Coordonnées GPS X : 5.44938560 Y : 49.440576

Bassin versant de surface : B434 L'Othain du Launois au ravin de Grand-Vau (inclus).

Bassin versant souterrain : 509b, 207d Argiles du Callovo-Oxfordien de la Woëvre, Calcaires du Dogger des Côtes de Moselle Nord

Description générale

Type de retenue : Etang

Type d'alimentation : Cours d'eau, plan d'eau en série

Présence d'ouvrages

Ouvrage d'admission : Inconnu

Ouvrage de restitution : Inconnu

Commentaires : Ouvrages non visibles

Surface : 15211 m²

Usage et gestion

Usage : Agrément

Type de berges : verticales

Traces de gestion : Non

Commentaires : Pas de commentaires

Impacts potentiels : Ralentissement des eaux, accumulation de pollution, banalisation de l'habitat et des populations,entrave à la circulation piscicole, refroidissement du cours d'eau en hiver et réchauffement en été néfaste pour la faune aquatique

Milieu naturel

Existence de végétation rivulaire (strate herbacée, arbustive et/ou arborée) : Non

Présence d'un cordon d'hélophytes : Non

Habitat (s) Corine Biotope : 0' Pas de végétation rivulaire

Commentaire

Etang du haut de la Chapelle.

PE3_013

Plan d'eau caractérisé sur le terrain

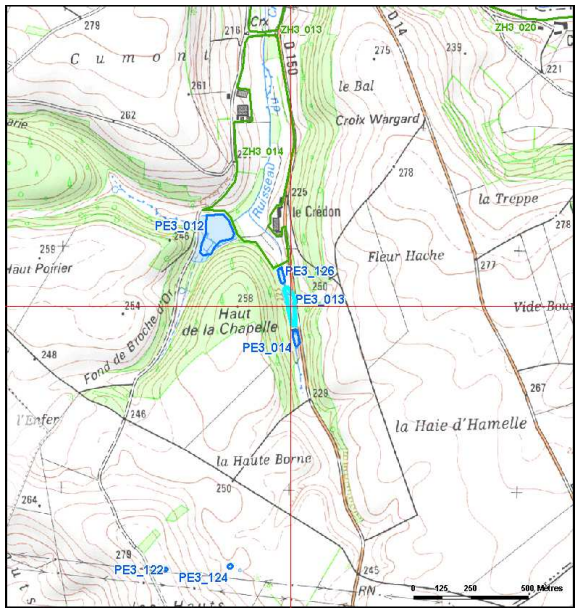

Secteur : Chiers

Renseignements généraux

Localisation administrative : Marville

Coordonnées GPS X : 5.45378203 Y : 49.437772

Bassin versant de surface : B434 L'Othain du Launois au ravin de Grand-Vau (inclus).

Bassin versant souterrain : 207d Calcaires du Dogger des Côtes de Moselle Nord

Description générale

Type de retenue : Etang

Type d'alimentation : Cours d'eau, plan d'eau en série

Présence d'ouvrages

Ouvrage d'admission : Inconnu

Ouvrage de restitution : Inconnu

Commentaires : Ouvrages non visibles.

Surface : 4075 m²

Usage et gestion

Usage : Agrément

Type de berges : verticales

Traces de gestion : Oui

Commentaires : Berges tondues

Impacts potentiels : Ralentissement des eaux, accumulation de pollution, banalisation de l'habitat et des populations,entrave à la circulation piscicole, refroidissement du cours d'eau en hiver et réchauffement en été néfaste pour la faune aquatique

Milieu naturel

Existence de végétation rivulaire (strate herbacée, arbustive et/ou arborée) : Non

Présence d'un cordon d'hélophytes : Non

Habitat (s) Corine Biotope : 0' Pas de végétation rivulaire

Commentaire

Pas de commentaire.

PE3_014

Plan d'eau caractérisé sur le terrain

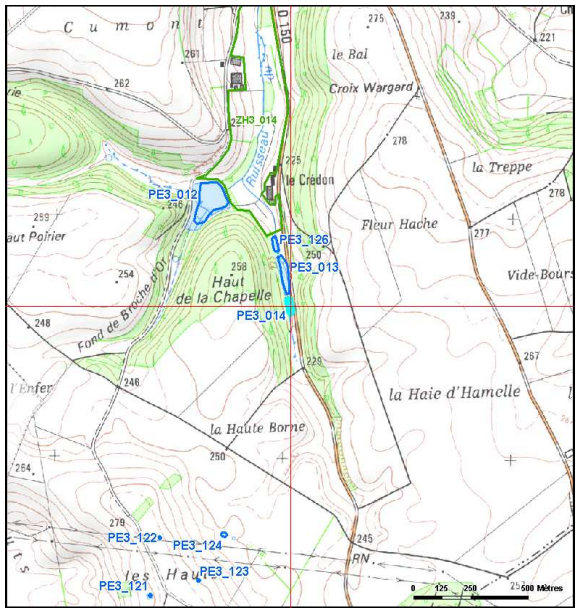

Secteur : Chiers

Renseignements généraux

Localisation administrative : Marville

Coordonnées GPS X : 5.45404111 Y : 49.436564

Bassin versant de surface : B434 L'Othain du Launois au ravin de Grand-Vau (inclus).

Bassin versant souterrain : 207d Calcaires du Dogger des Côtes de Moselle Nord

Description générale

Type de retenue : Etang

Type d'alimentation : Cours d'eau, plan d'eau en série

Présence d'ouvrages

Ouvrage d'admission : Inconnu

Ouvrage de restitution : Inconnu

Commentaires : Ouvrages non visibles.

Surface : 1302 m²

Usage et gestion

Usage : Agrément

Type de berges : verticales

Traces de gestion : Oui

Commentaires : Berges tondues

Impacts potentiels : Ralentissement des eaux, accumulation de pollution, banalisation de l'habitat et des populations,entrave à la circulation piscicole, refroidissement du cours d'eau en hiver et réchauffement en été néfaste pour la faune aquatique

Milieu naturel

Existence de végétation rivulaire (strate herbacée, arbustive et/ou arborée) : Non

Présence d'un cordon d'hélophytes : Non

Habitat (s) Corine Biotope : 0' Pas de végétation rivulaire

Commentaire

Pas de commentaire.

PE3_015

Plan d'eau caractérisé sur le terrain

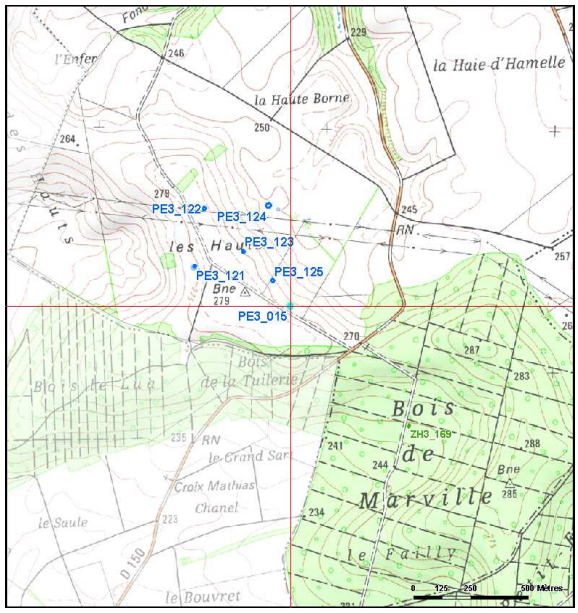

Secteur : Chiers

Renseignements généraux

Localisation administrative : Marville

Coordonnées GPS X : 5.45077568 Y : 49.424357

Bassin versant de surface : B434 L'Othain du Launois au ravin de Grand-Vau (inclus).

Bassin versant souterrain : 509b Argiles du Callovo-Oxfordien de la Woëvre

Description générale

Type de retenue : Plan d'eau agricole

Type d'alimentation : Ruissellement ou nappe

Présence d'ouvrages

Ouvrage d'admission : Non

Ouvrage de restitution : Non

Commentaires : Pas d'ouvrages.

Surface : 159 m²

Usage et gestion

Usage : Agricole

Type de berges : verticales

Traces de gestion : Non

Commentaires : Pas de commentaires

Impacts potentiels : Diminution importante du débit du cours d'eau si à la source d'un cours d'eau.
Diminution de la réserve d'eau si connecté uniquement à la nappe.

Milieu naturel

Existence de végétation rivulaire (strate herbacée, arbustive et/ou arborée) : Oui

Présence d'un cordon d'hélophytes : Oui

Habitat (s) Corine Biotope : 53.13 Typhaies
53.16 Végétation à Phalaris arundinacea

Commentaire

Pas de commentaire.

PE3_016

Plan d'eau caractérisé sur le terrain

Planche 8

ZH3_020

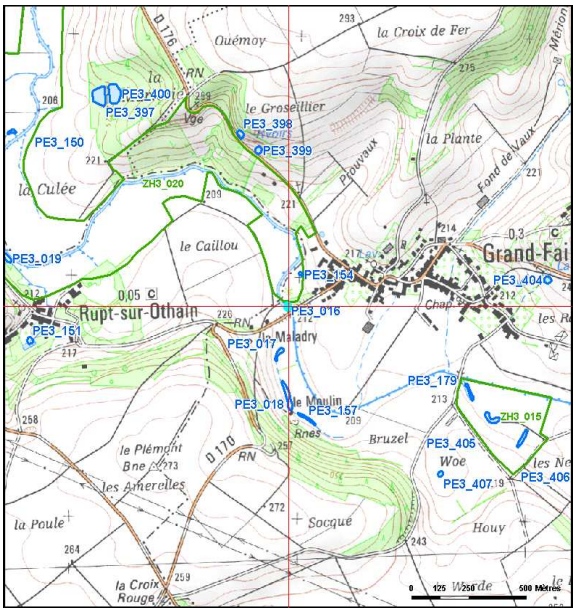

Secteur : Chiers

Renseignements généraux

Localisation administrative : Grand-Failly

Coordonnées GPS X : 5.50711772 Y : 49.419363

Bassin versant de surface : B434 L'Othain du Launois au ravin de Grand-Vau (inclus).

Bassin versant souterrain : 509b Argiles du Callovo-Oxfordien de la Woëvre

Description générale

Type de retenue : Etang

Type d'alimentation : Cours d'eau, plan d'eau en série

Présence d'ouvrages

Ouvrage d'admission : Inconnu

Ouvrage de restitution : Inconnu

Commentaires : Ouvrages non visibles.

Surface : 412 m²

Usage et gestion

Usage : Agrément

Type de berges : verticales

Traces de gestion : Oui

Commentaires : Berges entretenues

Impacts potentiels : Ralentissement des eaux, accumulation de pollution, banalisation de l'habitat et des populations,entrave à la circulation piscicole, refroidissement du cours d'eau en hiver et réchauffement en été néfaste pour la faune aquatique

Milieu naturel

Existence de végétation rivulaire (strate herbacée, arbustive et/ou arborée) : Non

Présence d'un cordon d'hélophytes : Non

Habitat (s) Corine Biotope : 0' Pas de végétation rivulaire

Commentaire

Pas de commentaire.

PE3_017

Plan d'eau caractérisé sur le terrain

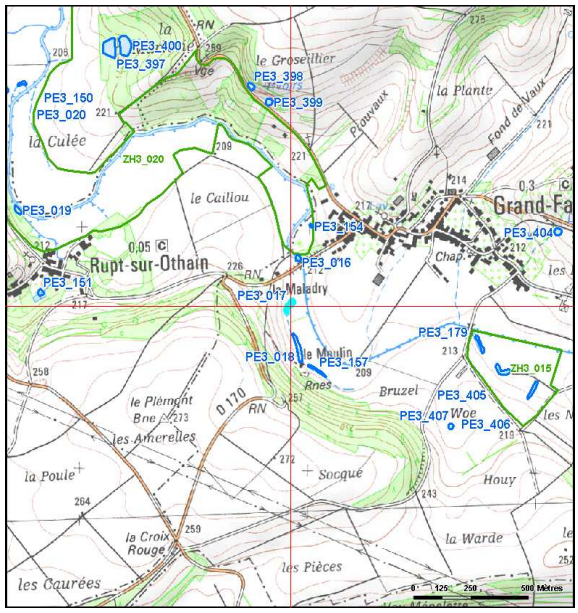

Secteur : Chiers

Renseignements généraux

Localisation administrative : Grand-Failly

Coordonnées GPS X : 5.50650754 Y : 49.417628

Bassin versant de surface : B434 L'Othain du Launois au ravin de Grand-Vau (inclus).

Bassin versant souterrain : 207d, 509b Calcaires du Dogger des Côtes de Moselle Nord, Argiles du Callovo-Oxfordien de la Woëvre

Description générale

Type de retenue : Plan d'eau agricole

Type d'alimentation : Ruissellement ou nappe

Présence d'ouvrages

Ouvrage d'admission : Inconnu

Ouvrage de restitution : Inconnu

Commentaires : Ouvrages non visibles.

Surface : 782 m²

Usage et gestion

Usage : Agricole

Type de berges : verticales

Traces de gestion : Oui

Commentaires : Berges entretenues

Impacts potentiels : Diminution importante du débit du cours d'eau si à la source d'un cours d'eau.
Diminution de la réserve d'eau si connecté uniquement à la nappe.

Milieu naturel

Existence de végétation rivulaire (strate herbacée, arbustive et/ou arborée) : Oui

Présence d'un cordon d'hélophytes : Non

Habitat (s) Corine Biotope : 53.13 Typhaies

Commentaire

Pas de commentaire.

PE3_018

Plan d'eau caractérisé sur le terrain

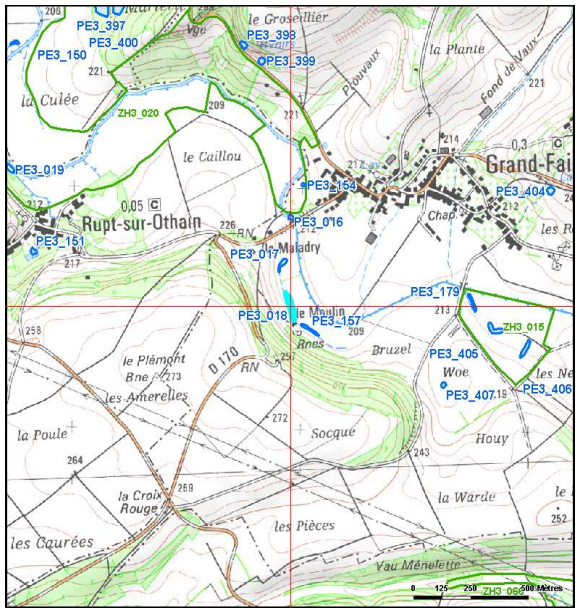

Secteur : Chiers

Renseignements généraux

Localisation administrative : Grand-Failly

Coordonnées GPS X : 5.50694636 Y : 49.416020

Bassin versant de surface : B434 L'Othain du Launois au ravin de Grand-Vau (inclus).

Bassin versant souterrain : 207d Calcaires du Dogger des Côtes de Moselle Nord

Description générale

Type de retenue : Plan d'eau agricole

Type d'alimentation : Cours d'eau, plan d'eau en dérivation

Présence d'ouvrages

Ouvrage d'admission : Inconnu

Ouvrage de restitution : Inconnu

Commentaires : Ouvrages non visibles.

Surface : 1875 m²

Usage et gestion

Usage : Agricole

Type de berges : verticales

Traces de gestion : Oui

Commentaires : Berges entretenues

Impacts potentiels : Ralentissement des eaux, accumulation de pollution, banalisation de l'habitat et des populations, risques lors des opération de vidange (pollution, introduction d'espèces indésirables...)

Milieu naturel

Existence de végétation rivulaire (strate herbacée, arbustive et/ou arborée) : Non

Présence d'un cordon d'hélophytes : Non

Habitat (s) Corine Biotope : 0' Pas de végétation rivulaire

Commentaire

Pas de commentaire.

PE3_019

Plan d'eau caractérisé sur le terrain

Planche 8

ZH3_020

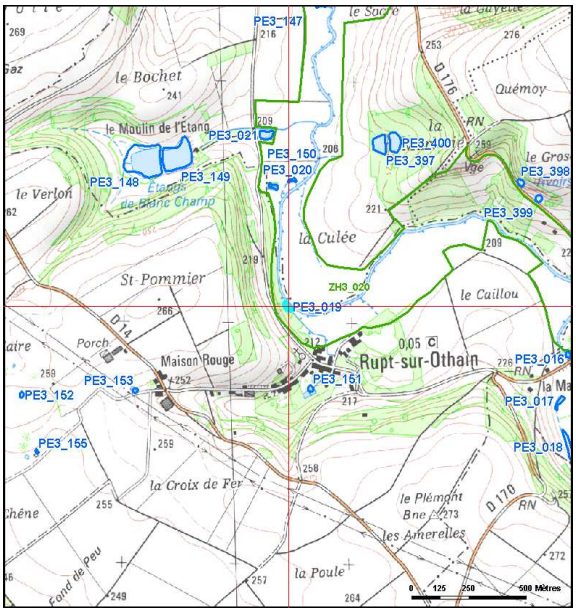

Secteur : Chiers

Renseignements généraux

Localisation administrative : Rupt-sur-Othain

Coordonnées GPS X : 5.49026899 Y : 49.421516

Bassin versant de surface : B434 L'Othain du Launois au ravin de Grand-Vau (inclus).

Bassin versant souterrain : 207d, 509b Calcaires du Dogger des Côtes de Moselle Nord, Argiles du Callovo-Oxfordien de la Woëvre

Description générale

Type de retenue : Etang

Type d'alimentation : Cours d'eau, plan d'eau en dérivation

Présence d'ouvrages

Ouvrage d'admission : Inconnu

Ouvrage de restitution : Inconnu

Commentaires : Ouvrages non visibles.

Surface : 639 m²

Usage et gestion

Usage : Agrément

Type de berges : verticales

Traces de gestion : Oui

Commentaires : Berges entretenues

Impacts potentiels : Ralentissement des eaux, accumulation de pollution, banalisation de l'habitat et des populations, risques lors des opération de vidange (pollution, introduction d'espèces indésirables...)

Milieu naturel

Existence de végétation rivulaire (strate herbacée, arbustive et/ou arborée) : Non

Présence d'un cordon d'hélophytes : Non

Habitat (s) Corine Biotope : 0' Pas de végétation rivulaire

Commentaire

Pas de commentaire.

PE3_020

Plan d'eau caractérisé sur le terrain

Planche 8

ZH3_020

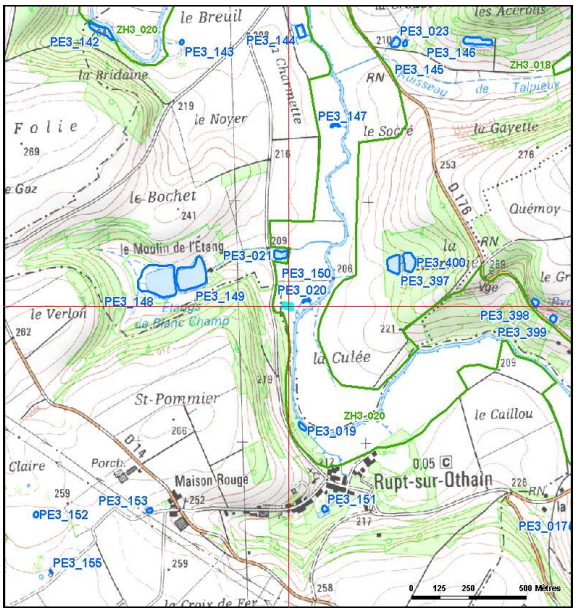

Secteur : Chiers

Renseignements généraux

Localisation administrative : Rupt-sur-Othain

Coordonnées GPS X : 5.48964807 Y : 49.426011

Bassin versant de surface : B434 L'Othain du Launois au ravin de Grand-Vau (inclus).

Bassin versant souterrain : 509b Argiles du Callovo-Oxfordien de la Woëvre

Description générale

Type de retenue : Etang

Type d'alimentation : Cours d'eau, plan d'eau en dérivation

Présence d'ouvrages

Ouvrage d'admission : Inconnu

Ouvrage de restitution : Inconnu

Commentaires : Ouvrages non visibles.

Surface : 578 m²

Usage et gestion

Usage : Agrément

Type de berges : verticales

Traces de gestion : Non

Commentaires : Pas de commentaires

Impacts potentiels : Ralentissement des eaux, accumulation de pollution, banalisation de l'habitat et des populations, risques lors des opération de vidange (pollution, introduction d'espèces indésirables...)

Milieu naturel

Existence de végétation rivulaire (strate herbacée, arbustive et/ou arborée) : Non

Présence d'un cordon d'hélophytes : Non

Habitat (s) Corine Biotope : 0' Pas de végétation rivulaire

Commentaire

Pas de commentaire.

PE3_021

Plan d'eau caractérisé sur le terrain

Planche 8

ZH3_020

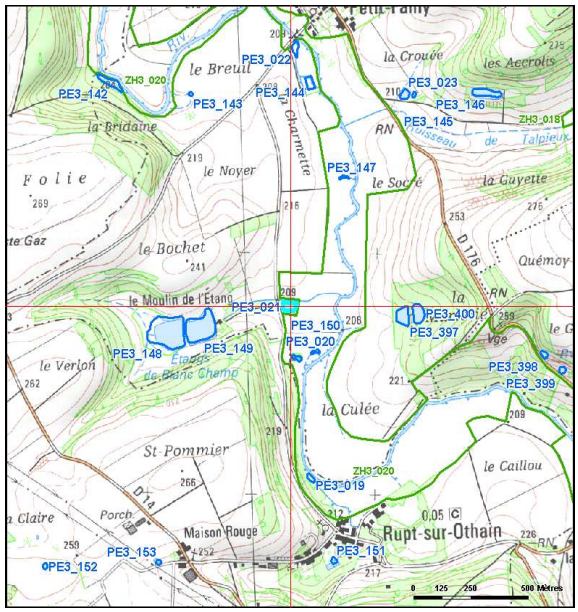

Secteur : Chiers

Renseignements généraux

Localisation administrative : Petit-Failly

Coordonnées GPS X : 5.48926854 Y : 49.427938

Bassin versant de surface : B434 L'Othain du Launois au ravin de Grand-Vau (inclus).

Bassin versant souterrain : 509b Argiles du Callovo-Oxfordien de la Woëvre

Description générale

Type de retenue : Etang

Type d'alimentation : Cours d'eau, plan d'eau en dérivation

Présence d'ouvrages

Ouvrage d'admission : Inconnu

Ouvrage de restitution : Inconnu

Commentaires : Ouvrages non visibles.

Surface : 1771 m²

Usage et gestion

Usage : Agrément

Type de berges : verticales

Traces de gestion : Oui

Commentaires : Berges entretenues

Impacts potentiels : Ralentissement des eaux, accumulation de pollution, banalisation de l'habitat et des populations, risques lors des opération de vidange (pollution, introduction d'espèces indésirables...)

Milieu naturel

Existence de végétation rivulaire (strate herbacée, arbustive et/ou arborée) : Oui

Présence d'un cordon d'hélophytes : Non

Habitat (s) Corine Biotope :

Commentaire

Pas de commentaire.

PE3_022

Plan d'eau caractérisé sur le terrain

Planche 8

ZH3_020



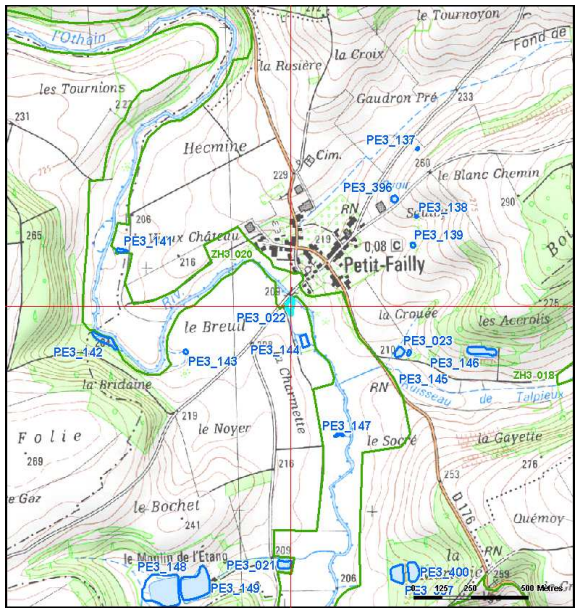

Secteur : Chiers

Renseignements généraux

Localisation administrative : Petit-Failly

Coordonnées GPS X : 5.49009937 Y : 49.437560

Bassin versant de surface : B434 L'Othain du Launois au ravin de Grand-Vau (inclus).

Bassin versant souterrain : 207d Calcaires du Dogger des Côtes de Moselle Nord

Description générale

Type de retenue : Etang

Type d'alimentation : Cours d'eau, plan d'eau en dérivation

Présence d'ouvrages

Ouvrage d'admission : Non

Ouvrage de restitution : Non

Commentaires : Le plan d'eau est alimenté directement par le cours d'eau, pas d'ouvrages.

Surface : 1171 m²

Usage et gestion

Usage : Agrément

Type de berges : inclinées

Traces de gestion : Non

Commentaires : Pas de commentaires

Impacts potentiels : Ralentissement des eaux, accumulation de pollution, banalisation de l'habitat et des populations, risques lors des opération de vidange (pollution, introduction d'espèces indésirables...)

Milieu naturel

Existence de végétation rivulaire (strate herbacée, arbustive et/ou arborée) : Oui

Présence d'un cordon d'hélophytes : Non

Habitat (s) Corine Biotope : 44.12 Saussaies de plaine, collinéennes et méditerranéo-montagnardes

Commentaire

Pas de commentaire.

PE3_023

Plan d'eau caractérisé sur le terrain

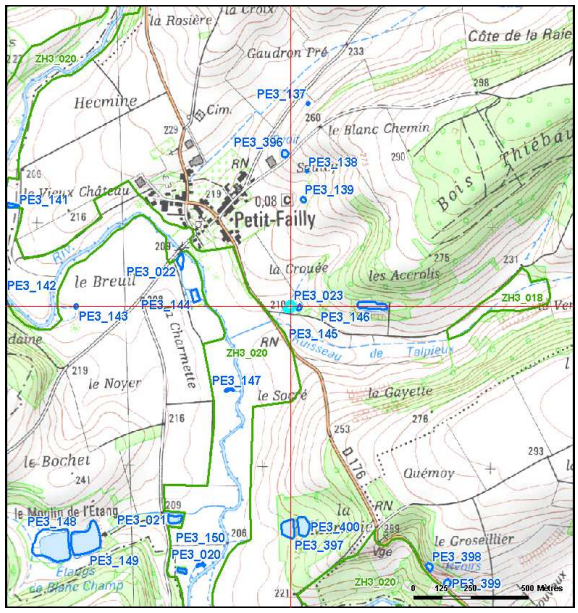

Secteur : Chiers

Renseignements généraux

Localisation administrative : Petit-Failly

Coordonnées GPS X : 5.49662068 Y : 49.435698

Bassin versant de surface : B434 L'Othain du Launois au ravin de Grand-Vau (inclus).

Bassin versant souterrain : 509b Argiles du Callovo-Oxfordien de la Woëvre

Description générale

Type de retenue : Etang

Type d'alimentation : Cours d'eau, plan d'eau en dérivation

Présence d'ouvrages

Ouvrage d'admission : Oui

Ouvrage de restitution : Oui

Commentaires : grille

Surface : 1206 m²

Usage et gestion

Usage : Agrément

Type de berges : verticales

Traces de gestion : Oui

Commentaires : Berges entretenues

Impacts potentiels : Ralentissement des eaux, accumulation de pollution, banalisation de l'habitat et des populations, risques lors des opération de vidange (pollution, introduction d'espèces indésirables...)

Milieu naturel

Existence de végétation rivulaire (strate herbacée, arbustive et/ou arborée) : Non

Présence d'un cordon d'hélophytes : Non

Habitat (s) Corine Biotope : 0' Pas de végétation rivulaire

Commentaire

Pas de commentaire.

PE3_024

Plan d'eau caractérisé sur le terrain

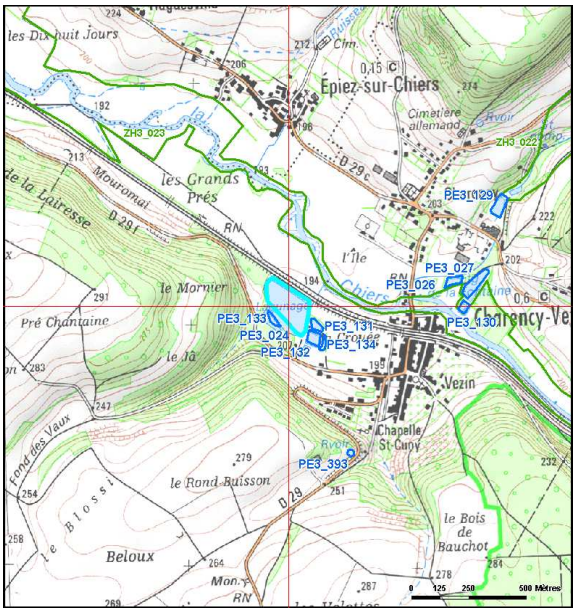

Secteur : Chiers

Renseignements généraux

Localisation administrative : Charency-Vezin

Coordonnées GPS X : 5.50407442 Y : 49.484313

Bassin versant de surface : B422 La Chiers du Dorlon au Thon.

Bassin versant souterrain : 304b Alluvions quaternaires de la Chiers

Description générale

Type de retenue : Etang

Type d'alimentation : Cours d'eau, plan d'eau en dérivation

Présence d'ouvrages

Ouvrage d'admission : Inconnu

Ouvrage de restitution : Inconnu

Commentaires : Ouvrages non visibles.

Surface : 24844 m²

Usage et gestion

Usage : Agrément

Type de berges : verticales

Traces de gestion : Oui

Commentaires : Berges entretenues

Impacts potentiels : Ralentissement des eaux, accumulation de pollution, banalisation de l'habitat et des populations, risques lors des opération de vidange (pollution, introduction d'espèces indésirables...)

Milieu naturel

Existence de végétation rivulaire (strate herbacée, arbustive et/ou arborée) : Non

Présence d'un cordon d'hélophytes : Non

Habitat (s) Corine Biotope : 0' Pas de végétation rivulaire

Commentaire

Pas de commentaire.

PE3_025

Plan d'eau caractérisé sur le terrain

Planche 2
ZH3_023

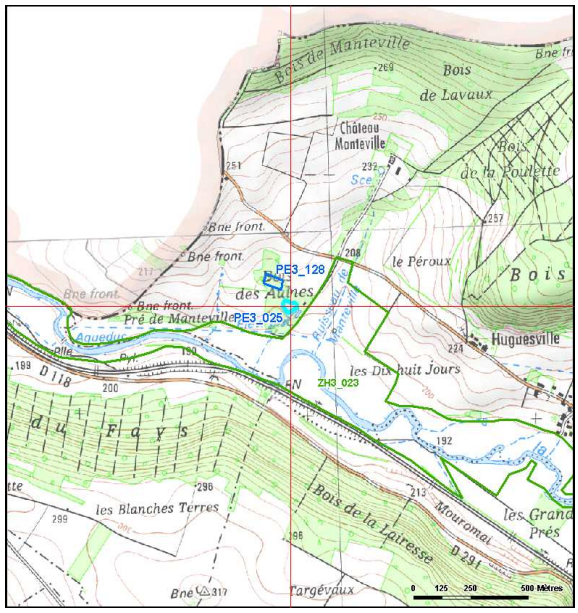

Secteur : Chiers

Renseignements généraux

Localisation administrative : Epiez-sur-Chiers

Coordonnées GPS X : 5.48400683 Y : 49.497180

Bassin versant de surface : B422 La Chiers du Dorlon au Thon.

Bassin versant souterrain : 506 Argiles du Lias des Ardennes

Description générale

Type de retenue : Etang

Type d'alimentation : Cours d'eau, plan d'eau en dérivation

Présence d'ouvrages

Ouvrage d'admission : Inconnu

Ouvrage de restitution : Inconnu

Commentaires : Ouvrages non visibles.

Surface : 2053 m²

Usage et gestion

Usage : Agrément

Type de berges : verticales

Traces de gestion : Non

Commentaires : Pas de commentaires

Impacts potentiels : Ralentissement des eaux, accumulation de pollution, banalisation de l'habitat et des populations, risques lors des opération de vidange (pollution, introduction d'espèces indésirables...)

Milieu naturel

Existence de végétation rivulaire (strate herbacée, arbustive et/ou arborée) : Non

Présence d'un cordon d'hélophytes : Non

Habitat (s) Corine Biotope : 0' Pas de végétation rivulaire

Commentaire

Elevage piscicole.

PE3_026

Plan d'eau caractérisé sur le terrain

Planche 7
ZH3_023

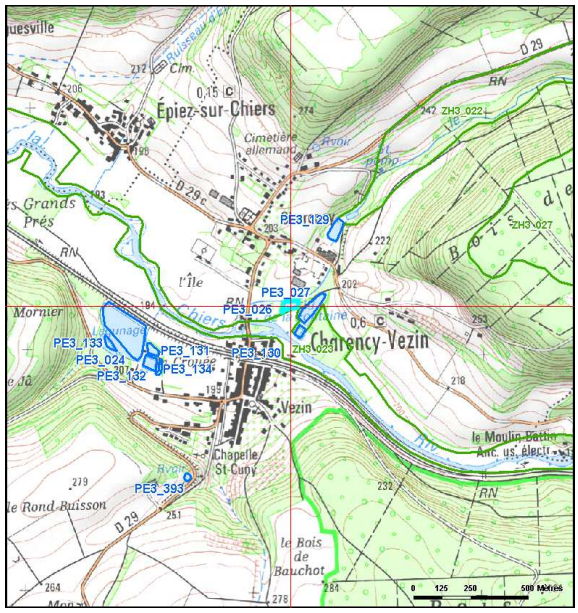

Secteur : Chiers

Renseignements généraux

Localisation administrative : Charency-Vezin

Coordonnées GPS X : 5.51408488 Y : 49.485013

Bassin versant de surface : B421 Le Dorlon.

Bassin versant souterrain : 304b Alluvions quaternaires de la Chiers

Description générale

Type de retenue : Etang

Type d'alimentation : Cours d'eau, plan d'eau en dérivation

Présence d'ouvrages

Ouvrage d'admission : Inconnu

Ouvrage de restitution : Inconnu

Commentaires : Ouvrages non visibles.

Surface : 2249 m²

Usage et gestion

Usage : Agrément

Type de berges : verticales

Traces de gestion : Non

Commentaires : Pas de commentaires

Impacts potentiels : Ralentissement des eaux, accumulation de pollution, banalisation de l'habitat et des populations, risques lors des opération de vidange (pollution, introduction d'espèces indésirables...)

Milieu naturel

Existence de végétation rivulaire (strate herbacée, arbustive et/ou arborée) : Oui

Présence d'un cordon d'hélophytes : Non

Habitat (s) Corine Biotope : 44.1 FORMATIONS RIVERAINES DE SAULES

Commentaire

Pas de commentaire.

PE3_027

Plan d'eau caractérisé sur le terrain

Planche 7
ZH3_023



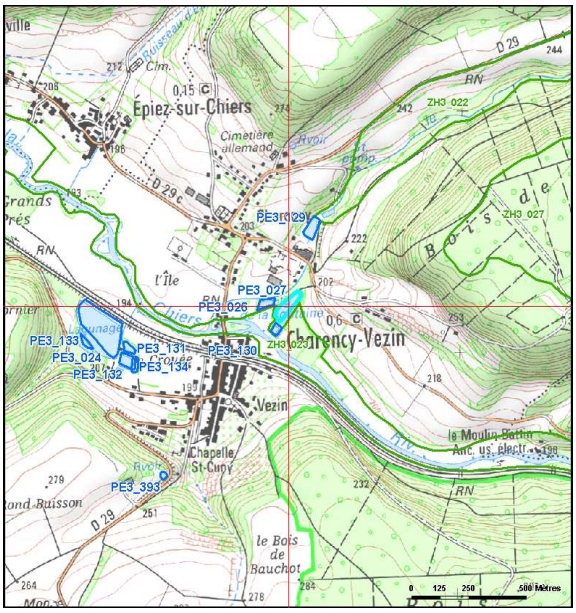

Secteur : Chiers

Renseignements généraux

Localisation administrative : Charency-Vezin

Coordonnées GPS X : 5.51535651 Y : 49.484875

Bassin versant de surface : B421, B420 Le Dorlon. La Chiers de la Crusnes au Dorlon.

Bassin versant souterrain : 304b Alluvions quaternaires de la Chiers

Description générale

Type de retenue : Etang

Type d'alimentation : Cours d'eau, plan d'eau en dérivation

Présence d'ouvrages

Ouvrage d'admission : Inconnu

Ouvrage de restitution : Inconnu

Commentaires : Ouvrages non visibles.

Surface : 5294 m²

Usage et gestion

Usage : Agrément

Type de berges : verticales

Traces de gestion : Non

Commentaires : Pas de commentaires

Impacts potentiels : Ralentissement des eaux, accumulation de pollution, banalisation de l'habitat et des populations, risques lors des opération de vidange (pollution, introduction d'espèces indésirables...)

Milieu naturel

Existence de végétation rivulaire (strate herbacée, arbustive et/ou arborée) : Oui

Présence d'un cordon d'hélophytes : Non

Habitat (s) Corine Biotope : 44.1 FORMATIONS RIVERAINES DE SAULES

Commentaire

Pas de commentaire.

PE3_028

Plan d'eau caractérisé sur le terrain

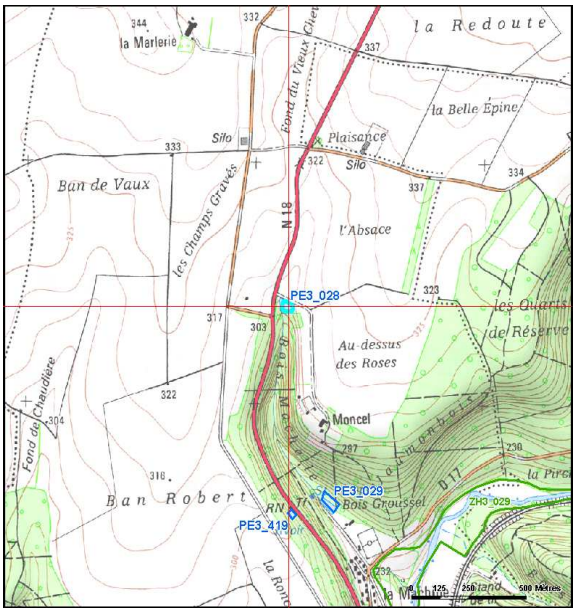

Secteur : Chiers

Renseignements généraux

Localisation administrative : Longuyon

Coordonnées GPS X : 5.59566639 Y : 49.466613

Bassin versant de surface : B403 La Chiers du ruisseau (d'Ugny) à la Crusnes.

Bassin versant souterrain : 207d Calcaires du Dogger des Côtes de Moselle Nord

Description générale

Type de retenue : Etang

Type d'alimentation : Ruissellement ou nappe

Présence d'ouvrages

Ouvrage d'admission : Inconnu

Ouvrage de restitution : Inconnu

Commentaires : Inaccessible

Surface : 1594 m²

Usage et gestion

Usage : Agrément

Type de berges : Inconnu

Traces de gestion : Non

Commentaires : Pas de commentaires

Impacts potentiels : Diminution importante du débit du cours d'eau si à la source d'un cours d'eau.
Diminution de la réserve d'eau si connecté uniquement à la nappe.

Milieu naturel

Existence de végétation rivulaire (strate herbacée, arbustive et/ou arborée) : Non

Présence d'un cordon d'hélophytes : Non

Habitat (s) Corine Biotope : 0' Pas de végétation rivulaire

Commentaire

Pas de commentaire.

PE3_029

Plan d'eau caractérisé sur le terrain

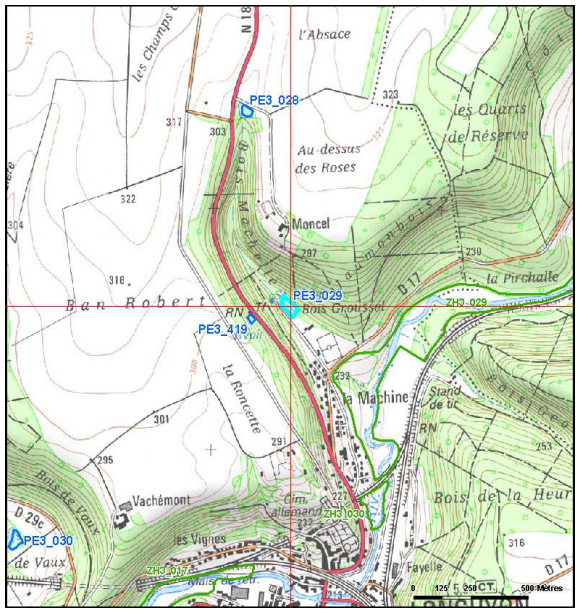

Secteur : Chiers

Renseignements généraux

Localisation administrative : Longuyon

Coordonnées GPS X : 5.59787762 Y : 49.459284

Bassin versant de surface : B403 La Chiers du ruisseau (d'Ugny) à la Crusnes.

Bassin versant souterrain : 207d Calcaires du Dogger des Côtes de Moselle Nord

Description générale

Type de retenue : Bassin de rétention

Type d'alimentation : Cours d'eau, plan d'eau en série

Présence d'ouvrages

Ouvrage d'admission : Inconnu

Ouvrage de restitution : Inconnu

Commentaires : Ouvrages non visibles.

Surface : 3001 m²

Usage et gestion

Usage : Rétention des eaux

Type de berges : verticales

Traces de gestion : Non

Commentaires : Pas de commentaires

Impacts potentiels : Ralentissement des eaux, accumulation de pollution, banalisation de l'habitat et des populations,entrave à la circulation piscicole, refroidissement du cours d'eau en hiver et réchauffement en été néfaste pour la faune aquatique

Milieu naturel

Existence de végétation rivulaire (strate herbacée, arbustive et/ou arborée) : Oui

Présence d'un cordon d'hélophytes : Non

Habitat (s) Corine Biotope : 44.12 Saussaies de plaine, collinéennes et méditerranéo-montagnardes

Commentaire

Pas de commentaire.

PE3_030

Plan d'eau caractérisé sur le terrain

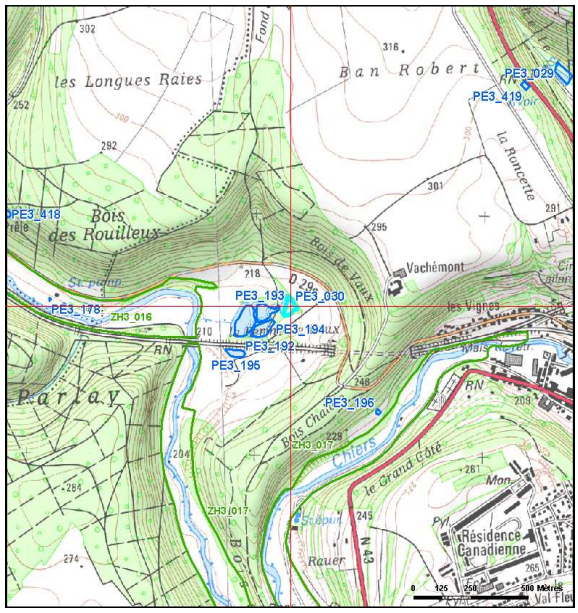

Secteur : Chiers

Renseignements généraux

Localisation administrative : Longuyon

Coordonnées GPS X : 5.58087791 Y : 49.450931

Bassin versant de surface : B420 La Chiers de la Crusnes au Dorlon.

Bassin versant souterrain : 207d Calcaires du Dogger des Côtes de Moselle Nord

Description générale

Type de retenue : Etang

Type d'alimentation : Cours d'eau, plan d'eau en dérivation

Présence d'ouvrages

Ouvrage d'admission : Inconnu

Ouvrage de restitution : Inconnu

Commentaires : Ouvrages non visibles.

Surface : 2567 m²

Usage et gestion

Usage : Agrément

Type de berges : verticales

Traces de gestion : Non

Commentaires : Pas de commentaires

Impacts potentiels : Ralentissement des eaux, accumulation de pollution, banalisation de l'habitat et des populations, risques lors des opération de vidange (pollution, introduction d'espèces indésirables...)

Milieu naturel

Existence de végétation rivulaire (strate herbacée, arbustive et/ou arborée) : Oui

Présence d'un cordon d'hélophytes : Non

Habitat (s) Corine Biotope : 44.12 Saussaies de plaine, collinéennes et méditerranéo-montagnardes

Commentaire

Pas de commentaire.

PE3_031

Plan d'eau caractérisé sur le terrain

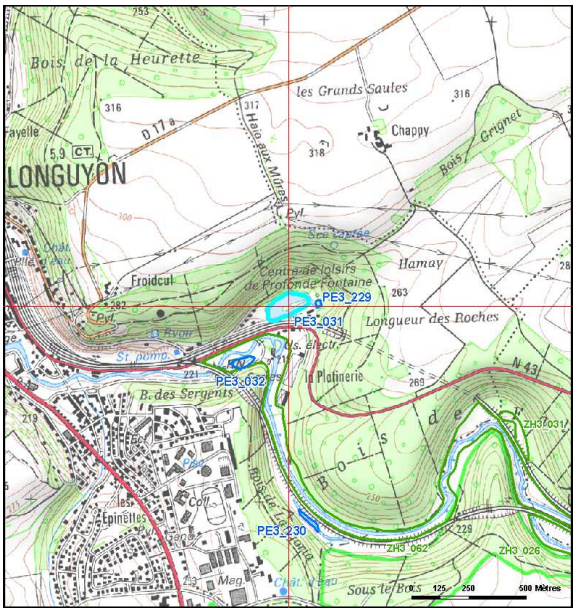

Secteur : Chiers

Renseignements généraux

Localisation administrative : Longuyon

Coordonnées GPS X : 5.62126992 Y : 49.442584

Bassin versant de surface : B414 La Crusnes des Eurantes à la Chiers.

Bassin versant souterrain : 207d Calcaires du Dogger des Côtes de Moselle Nord

Description générale

Type de retenue : Etang

Type d'alimentation : Ruissellement ou nappe

Présence d'ouvrages

Ouvrage d'admission : Inconnu

Ouvrage de restitution : Inconnu

Commentaires : Ouvrages non visibles.

Surface : 12716 m²

Usage et gestion

Usage : Agrément

Type de berges : verticales

Traces de gestion : Oui

Commentaires : Etang aménagé pour le public

Impacts potentiels : Diminution importante du débit du cours d'eau si à la source d'un cours d'eau.
Diminution de la réserve d'eau si connecté uniquement à la nappe.

Milieu naturel

Existence de végétation rivulaire (strate herbacée, arbustive et/ou arborée) : Non

Présence d'un cordon d'hélophytes : Non

Habitat (s) Corine Biotope : 0' Pas de végétation rivulaire

Commentaire

Pas de commentaire.

PE3_032

Plan d'eau caractérisé sur le terrain

Planche 7

I3_031 ; ZH3_062

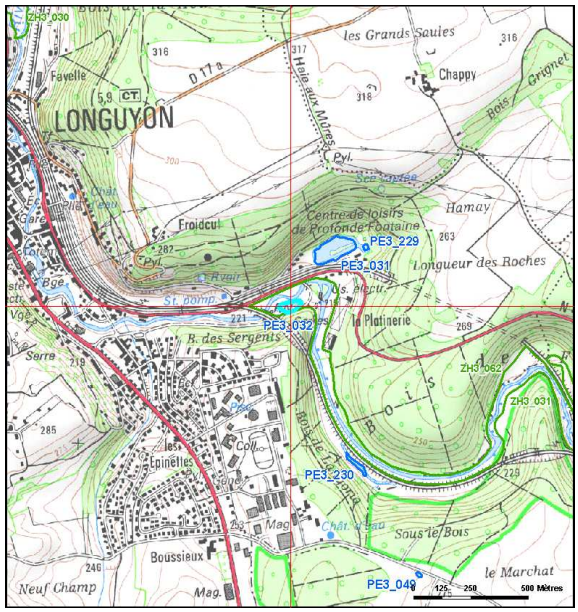

Secteur : Chiers

Renseignements généraux

Localisation administrative : Longuyon

Coordonnées GPS X : 5.61851410 Y : 49.440542

Bassin versant de surface : B414 La Crusnes des Eurantes à la Chiers.

Bassin versant souterrain : 207d Calcaires du Dogger des Côtes de Moselle Nord

Description générale

Type de retenue : Etang

Type d'alimentation : Cours d'eau, plan d'eau en dérivation

Présence d'ouvrages

Ouvrage d'admission : Non

Ouvrage de restitution : Oui

Commentaires : Siphon.

Surface : 3006 m²

Usage et gestion

Usage : Agrément

Type de berges : verticales

Traces de gestion : Non

Commentaires : Pas de commentaires

Impacts potentiels : Ralentissement des eaux, accumulation de pollution, banalisation de l'habitat et des populations, risques lors des opération de vidange (pollution, introduction d'espèces indésirables...)

Milieu naturel

Existence de végétation rivulaire (strate herbacée, arbustive et/ou arborée) : Oui

Présence d'un cordon d'hélophytes : Non

Habitat (s) Corine Biotope : 44.12 Saussaies de plaine, collinéennes et méditerranéo-montagnardes

Commentaire

Pas de commentaire.

PE3_033

Plan d'eau caractérisé sur le terrain

Planche 8
ZH3_032

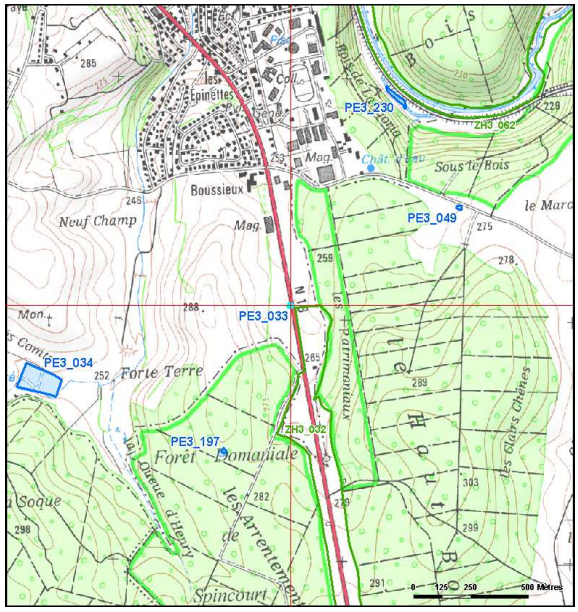

Secteur : Chiers

Renseignements généraux

Localisation administrative : Longuyon

Coordonnées GPS X : 5.61537553 Y : 49.426955

Bassin versant de surface : B414 La Crusnes des Eurantes à la Chiers.

Bassin versant souterrain : 509b Argiles du Callovo-Oxfordien de la Woëvre

Description générale

Type de retenue : Plan d'eau agricole

Type d'alimentation : Ruissellement ou nappe

Présence d'ouvrages

Ouvrage d'admission : Non

Ouvrage de restitution : Non

Commentaires : Pas d'ouvrages.

Surface : 155 m²

Usage et gestion

Usage : Agricole

Type de berges : verticales

Traces de gestion : Non

Commentaires : Pas de commentaires

Impacts potentiels : Diminution importante du débit du cours d'eau si à la source d'un cours d'eau.
Diminution de la réserve d'eau si connecté uniquement à la nappe.

Milieu naturel

Existence de végétation rivulaire (strate herbacée, arbustive et/ou arborée) : Oui

Présence d'un cordon d'hélophytes : Oui

Habitat (s) Corine Biotope : 53.14 Roselières basses

Commentaire

Pas de commentaire.

PE3_034

Plan d'eau caractérisé sur le terrain

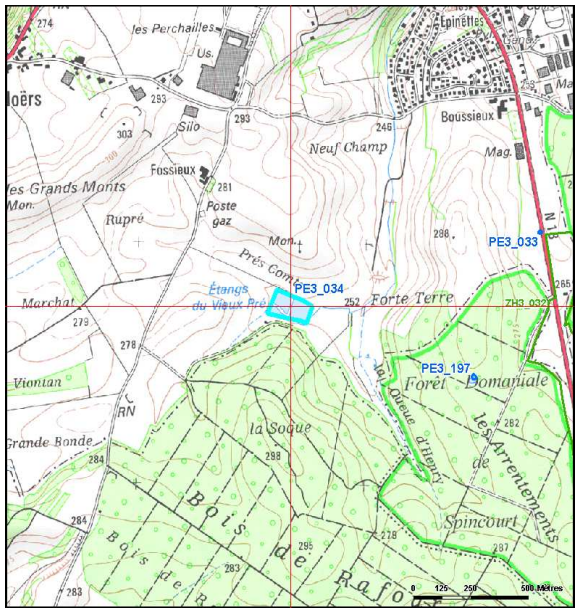

Secteur : Chiers

Renseignements généraux

Localisation administrative : Longuyon

Coordonnées GPS X : 5.60009735 Y : 49.424470

Bassin versant de surface : B414 La Crusnes des Eurantes à la Chiers.

Bassin versant souterrain : 509b Argiles du Callovo-Oxfordien de la Woëvre

Description générale

Type de retenue : Etang

Type d'alimentation : Cours d'eau, plan d'eau en série

Présence d'ouvrages

Ouvrage d'admission : Inconnu

Ouvrage de restitution : Inconnu

Commentaires : Ouvrages non visibles.

Surface : 15772 m²

Usage et gestion

Usage : Agrément

Type de berges : verticales

Traces de gestion : Oui

Commentaires : Berges totalement dépourvues de ripisylve

Impacts potentiels : Ralentissement des eaux, accumulation de pollution, banalisation de l'habitat et des populations,entrave à la circulation piscicole, refroidissement du cours d'eau en hiver et réchauffement en été néfaste pour la faune aquatique

Milieu naturel

Existence de végétation rivulaire (strate herbacée, arbustive et/ou arborée) : Non

Présence d'un cordon d'hélophytes : Non

Habitat (s) Corine Biotope : 0' Pas de végétation rivulaire

Commentaire

Etangs du Vieux Pré.

PE3_035

Plan d'eau caractérisé sur le terrain

Planche 8

ZH3_033

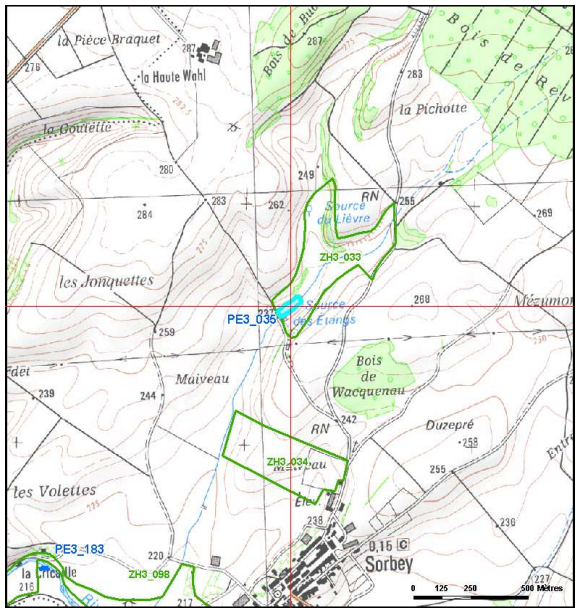

Secteur : Chiers

Renseignements généraux

Localisation administrative : Sorbey

Coordonnées GPS X : 5.57854349 Y : 49.405644

Bassin versant de surface : B433 L'Othain du Pillon au Launois (inclus).

Bassin versant souterrain : 509b Argiles du Callovo-Oxfordien de la Woëvre

Description générale

Type de retenue : Etang

Type d'alimentation : Cours d'eau, plan d'eau en série

Présence d'ouvrages

Ouvrage d'admission : Inconnu

Ouvrage de restitution : Inconnu

Commentaires : Pas d'ouvrages visibles.

Surface : 3482 m²

Usage et gestion

Usage : Agrément

Type de berges : verticales

Traces de gestion : Oui

Commentaires : Etang entretenu

Impacts potentiels : Ralentissement des eaux, accumulation de pollution, banalisation de l'habitat et des populations,entrave à la circulation piscicole, refroidissement du cours d'eau en hiver et réchauffement en été néfaste pour la faune aquatique

Milieu naturel

Existence de végétation rivulaire (strate herbacée, arbustive et/ou arborée) : Oui

Présence d'un cordon d'hélophytes : Non

Habitat (s) Corine Biotope : 44.12 Saussaies de plaine, collinéennes et méditerranéo-montagnardes

Commentaire

Source des Etangs.

PE3_036

Plan d'eau caractérisé sur le terrain

Planche 8

ZH3_035

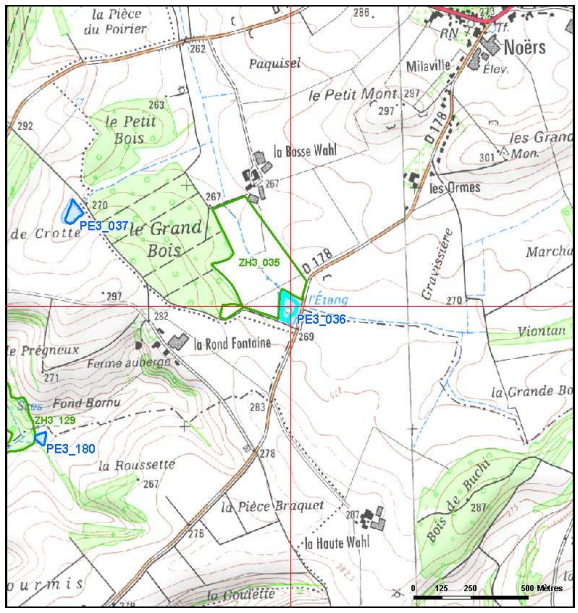

Secteur : Chiers

Renseignements généraux

Localisation administrative : Longuyon, Grand-Failly

Coordonnées GPS X : 5.56943859 Y : 49.423199

Bassin versant de surface : B420 La Chiers de la Crusnes au Dorlon.

Bassin versant souterrain : 509b Argiles du Callovo-Oxfordien de la Woëvre

Description générale

Type de retenue : Etang

Type d'alimentation : Cours d'eau, plan d'eau en dérivation

Présence d'ouvrages

Ouvrage d'admission : Inconnu

Ouvrage de restitution : Inconnu

Commentaires : Ouvrages non visibles.

Surface : 5259 m²

Usage et gestion

Usage : Agrément

Type de berges : verticales

Traces de gestion : Non

Commentaires : Pas de commentaires

Impacts potentiels : Ralentissement des eaux, accumulation de pollution, banalisation de l'habitat et des populations, risques lors des opération de vidange (pollution, introduction d'espèces indésirables...)

Milieu naturel

Existence de végétation rivulaire (strate herbacée, arbustive et/ou arborée) : Non

Présence d'un cordon d'hélophytes : Non

Habitat (s) Corine Biotope : 0' Pas de végétation rivulaire

Commentaire

L'Etang.

PE3_037

Plan d'eau caractérisé sur le terrain

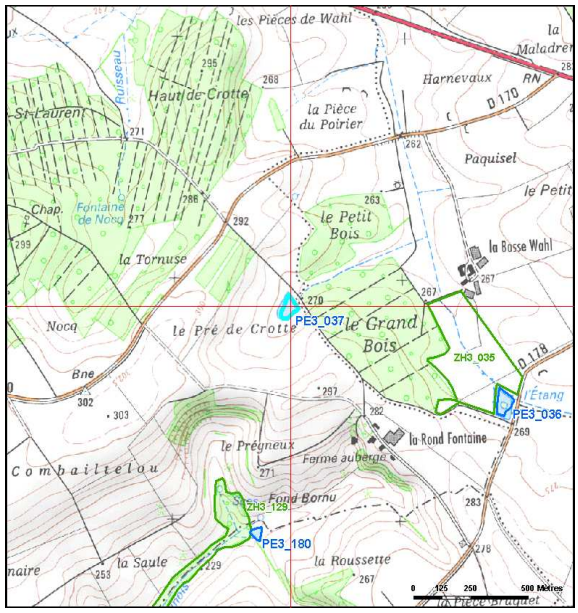

Secteur : Chiers

Renseignements généraux

Localisation administrative : Grand-Failly

Coordonnées GPS X : 5.55662954 Y : 49.426985

Bassin versant de surface : B420 La Chiers de la Crusnes au Dorlon.

Bassin versant souterrain : 509b Argiles du Callovo-Oxfordien de la Woëvre

Description générale

Type de retenue : Etang

Type d'alimentation : Ruissellement ou nappe

Présence d'ouvrages

Ouvrage d'admission : Inconnu

Ouvrage de restitution : Inconnu

Commentaires : Ouvrages non visibles.

Surface : 4092 m²

Usage et gestion

Usage : Agrément

Type de berges : verticales

Traces de gestion : Non

Commentaires : Pas de commentaires

Impacts potentiels : Diminution importante du débit du cours d'eau si à la source d'un cours d'eau.
Diminution de la réserve d'eau si connecté uniquement à la nappe.

Milieu naturel

Existence de végétation rivulaire (strate herbacée, arbustive et/ou arborée) : Oui

Présence d'un cordon d'hélophytes : Non

Habitat (s) Corine Biotope : 44.12 Saussaies de plaine, collinéennes et méditerranéo-montagnardes
41.37 Frênaies sub-atlantiques

Commentaire

Pas de commentaire.

PE3_038

Plan d'eau caractérisé sur le terrain

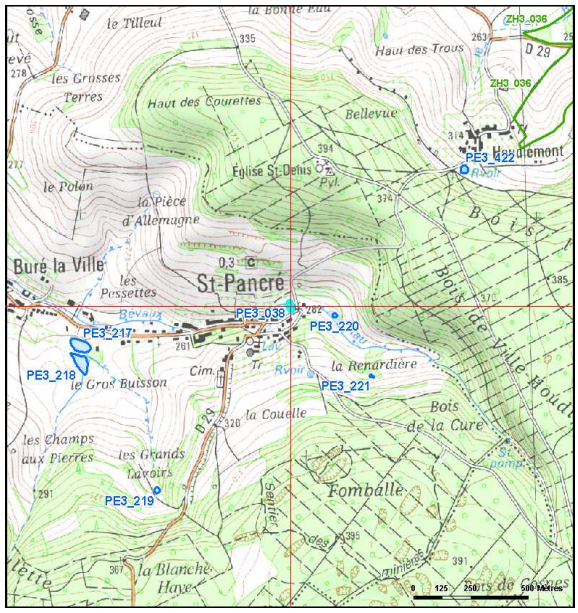

Secteur : Chiers

Renseignements généraux

Localisation administrative : Saint-Pancré

Coordonnées GPS X : 5.65217062 Y : 49.529983

Bassin versant de surface : B423 Le Thon.

Bassin versant souterrain : 506 Argiles du Lias des Ardennes

Description générale

Type de retenue : Etang

Type d'alimentation : Cours d'eau, plan d'eau en dérivation

Présence d'ouvrages

Ouvrage d'admission : Inconnu

Ouvrage de restitution : Inconnu

Commentaires : Ouvrages non visibles.

Surface : 795 m²

Usage et gestion

Usage : Agrément

Type de berges : verticales

Traces de gestion : Oui

Commentaires : Entretenu

Impacts potentiels : Ralentissement des eaux, accumulation de pollution, banalisation de l'habitat et des populations, risques lors des opération de vidange (pollution, introduction d'espèces indésirables...)

Milieu naturel

Existence de végétation rivulaire (strate herbacée, arbustive et/ou arborée) : Oui

Présence d'un cordon d'hélophytes : Oui

Habitat (s) Corine Biotope : 53.16 Végétation à Phalaris arundinacea
53.11 Phragmitaies

Commentaire

Pas de commentaire.

PE3_039

Plan d'eau caractérisé sur le terrain

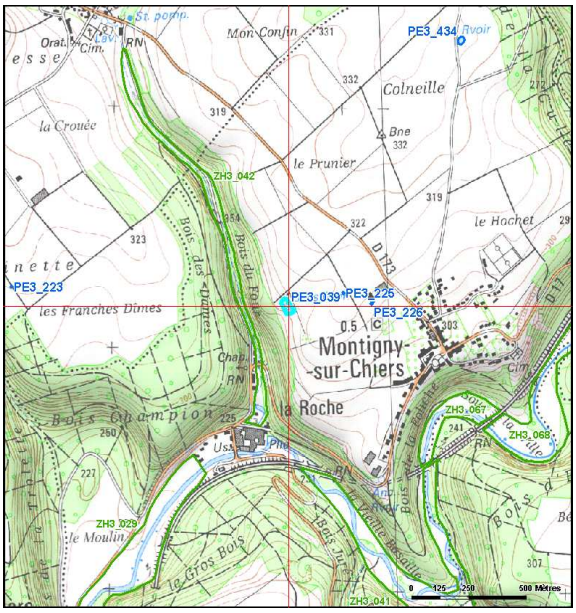

Secteur : Chiers

Renseignements généraux

Localisation administrative : Montigny-sur-Chiers

Coordonnées GPS X : 5.66052200 Y : 49.480724

Bassin versant de surface : B403 La Chiers du ruisseau (d'Ugny) à la Crusnes.

Bassin versant souterrain : 207d Calcaires du Dogger des Côtes de Moselle Nord

Description générale

Type de retenue : Etang

Type d'alimentation : Ruissellement ou nappe

Présence d'ouvrages

Ouvrage d'admission : Inconnu

Ouvrage de restitution : Inconnu

Commentaires : Ouvrages non visibles.

Surface : 2098 m²

Usage et gestion

Usage : Agrément

Type de berges : verticales

Traces de gestion : Oui

Commentaires : Pas de commentaires

Impacts potentiels : Diminution importante du débit du cours d'eau si à la source d'un cours d'eau.
Diminution de la réserve d'eau si connecté uniquement à la nappe.

Milieu naturel

Existence de végétation rivulaire (strate herbacée, arbustive et/ou arborée) : Non

Présence d'un cordon d'hélophytes : Non

Habitat (s) Corine Biotope : 0' Pas de végétation rivulaire

Commentaire

Pas de commentaire.

PE3_040

Plan d'eau caractérisé sur le terrain

Planche 7
ZH3_029



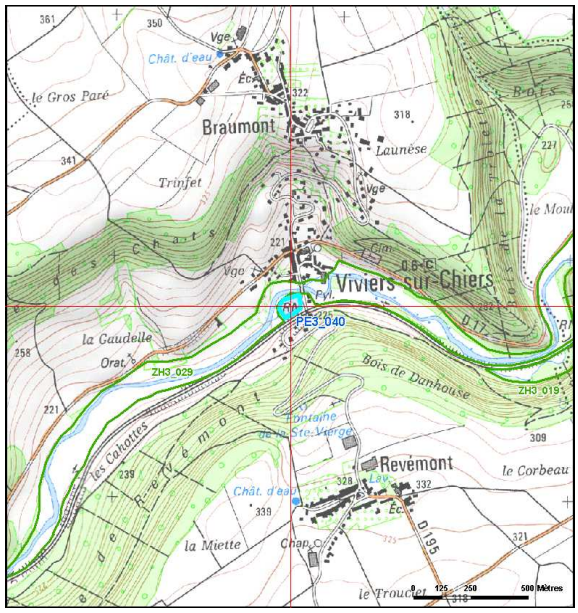

Secteur : Chiers

Renseignements généraux

Localisation administrative : Viviers-sur-Chiers

Coordonnées GPS X : 5.63220273 Y : 49.469136

Bassin versant de surface : B403 La Chiers du ruisseau (d'Ugny) à la Crusnes.

Bassin versant souterrain : 207d Calcaires du Dogger des Côtes de Moselle Nord

Description générale

Type de retenue : Etang

Type d'alimentation : Cours d'eau, plan d'eau en dérivation

Présence d'ouvrages

Ouvrage d'admission : Inconnu

Ouvrage de restitution : Inconnu

Commentaires : Ouvrages non visibles.

Surface : 5948 m²

Usage et gestion

Usage : Agrément

Type de berges : verticales

Traces de gestion : Non

Commentaires : Pas d'entretien

Impacts potentiels : Ralentissement des eaux, accumulation de pollution, banalisation de l'habitat et des populations, risques lors des opération de vidange (pollution, introduction d'espèces indésirables...)

Milieu naturel

Existence de végétation rivulaire (strate herbacée, arbustive et/ou arborée) : Non

Présence d'un cordon d'hélophytes : Non

Habitat (s) Corine Biotope : 0' Pas de végétation rivulaire

Commentaire

Pas de commentaire.

PE3_041

Plan d'eau caractérisé sur le terrain

Planche 16
ZH3_041

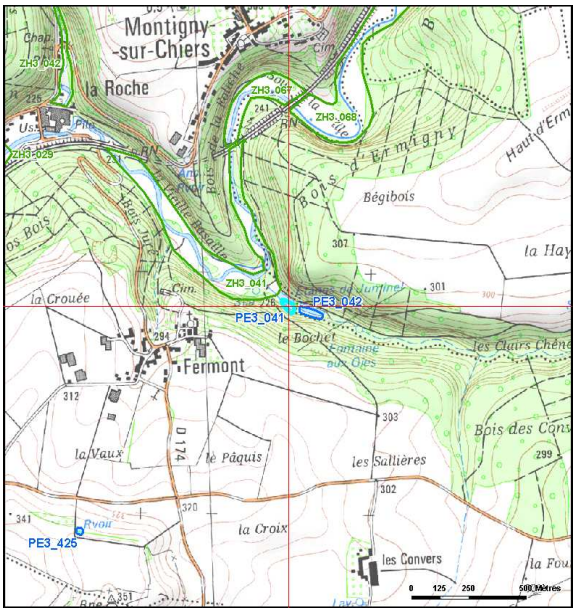

Secteur : Chiers

Renseignements généraux

Localisation administrative : Montigny-sur-Chiers

Coordonnées GPS X : 5.67172063 Y : 49.468591

Bassin versant de surface : B402 La Chiers de la Moulaine au ruisseau (d'Ugny).

Bassin versant souterrain : 207d Calcaires du Dogger des Côtes de Moselle Nord

Description générale

Type de retenue : Etang

Type d'alimentation : Cours d'eau, plan d'eau en série

Présence d'ouvrages

Ouvrage d'admission : Oui

Ouvrage de restitution : Oui

Commentaires : Siphons.

Surface : 1712 m²

Usage et gestion

Usage : Agrément

Type de berges : verticales

Traces de gestion : Oui

Commentaires : Berges nues

Impacts potentiels : Ralentissement des eaux, accumulation de pollution, banalisation de l'habitat et des populations,entrave à la circulation piscicole, refroidissement du cours d'eau en hiver et réchauffement en été néfaste pour la faune aquatique

Milieu naturel

Existence de végétation rivulaire (strate herbacée, arbustive et/ou arborée) : Non

Présence d'un cordon d'hélophytes : Non

Habitat (s) Corine Biotope : 0' Pas de végétation rivulaire

Commentaire

Etangs de Juminel.

PE3_042

Plan d'eau caractérisé sur le terrain

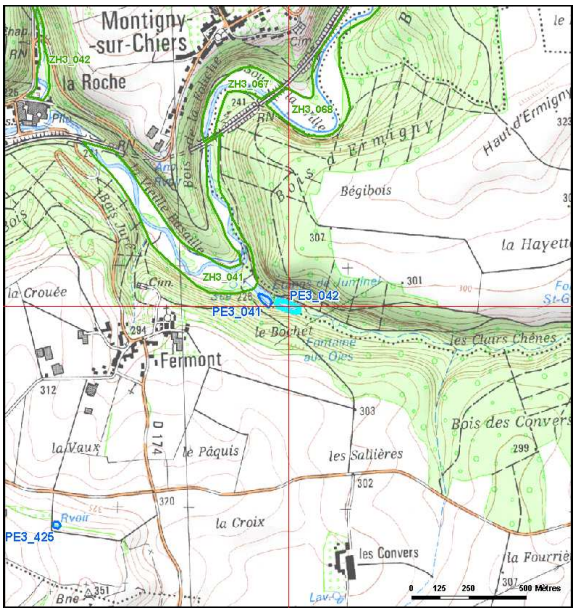

Secteur : Chiers

Renseignements généraux

Localisation administrative : Montigny-sur-Chiers, Ugny

Coordonnées GPS X : 5.67305913 Y : 49.468318

Bassin versant de surface : B402 La Chiers de la Moulaine au ruisseau (d'Ugny).

Bassin versant souterrain : 207d Calcaires du Dogger des Côtes de Moselle Nord

Description générale

Type de retenue : Etang

Type d'alimentation : Cours d'eau, plan d'eau en série

Présence d'ouvrages

Ouvrage d'admission : Oui

Ouvrage de restitution : Oui

Commentaires : Siphons.

Surface : 3045 m²

Usage et gestion

Usage : Agrément

Type de berges : verticales

Traces de gestion : Oui

Commentaires : Berges nues

Impacts potentiels : Ralentissement des eaux, accumulation de pollution, banalisation de l'habitat et des populations,entrave à la circulation piscicole, refroidissement du cours d'eau en hiver et réchauffement en été néfaste pour la faune aquatique

Milieu naturel

Existence de végétation rivulaire (strate herbacée, arbustive et/ou arborée) : Non

Présence d'un cordon d'hélophytes : Non

Habitat (s) Corine Biotope : 0' Pas de végétation rivulaire

Commentaire

Etangs de Juminel.

PE3_043

Plan d'eau caractérisé sur le terrain

Planche 15

ZH3_047

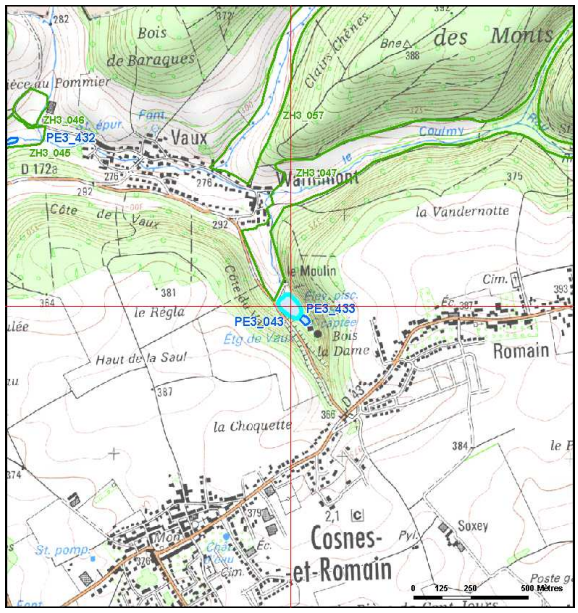

Secteur : Chiers

Renseignements généraux

Localisation administrative : Cosnes-et-Romain

Coordonnées GPS X : 5.71900425 Y : 49.528015

Bassin versant de surface : B423 Le Thon.

Bassin versant souterrain : 506, 207d Argiles du Lias des Ardennes, Calcaires du Dogger des Côtes de Moselle Nord

Description générale

Type de retenue : Etang

Type d'alimentation : Ruissellement ou nappe

Présence d'ouvrages

Ouvrage d'admission : Inconnu

Ouvrage de restitution : Inconnu

Commentaires : Ouvrages non visibles.

Surface : 6576 m²

Usage et gestion

Usage : Agrément

Type de berges : verticales

Traces de gestion : Oui

Commentaires : Berges nues

Impacts potentiels : Diminution importante du débit du cours d'eau si à la source d'un cours d'eau.
Diminution de la réserve d'eau si connecté uniquement à la nappe.

Milieu naturel

Existence de végétation rivulaire (strate herbacée, arbustive et/ou arborée) : Non

Présence d'un cordon d'hélophytes : Non

Habitat (s) Corine Biotope : 0' Pas de végétation rivulaire

Commentaire

Elevage piscicole.

PE3_044

Plan d'eau caractérisé sur le terrain

Planche 15

ZH3_055

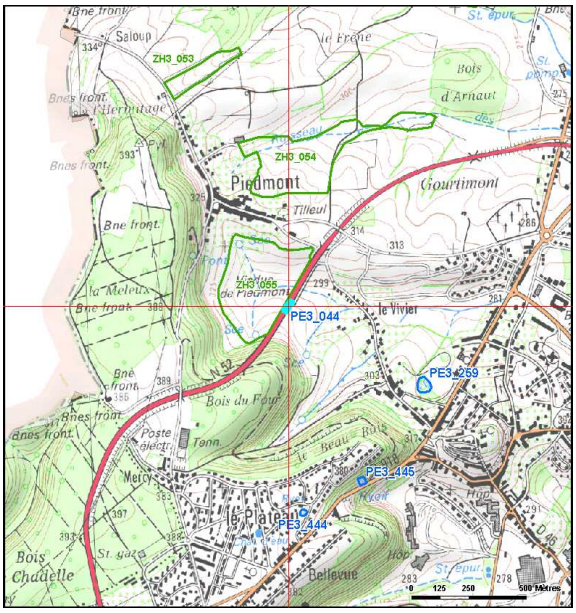

Secteur : Chiers

Renseignements généraux

Localisation administrative : Mont-Saint-Martin

Coordonnées GPS X : 5.76883035 Y : 49.545774

Bassin versant de surface : B400 La Chiers de sa source à la Moulaine.

Bassin versant souterrain : 506 Argiles du Lias des Ardennes

Description générale

Type de retenue : Bassin de rétention

Type d'alimentation : Ruissellement ou nappe

Présence d'ouvrages

Ouvrage d'admission : Oui

Ouvrage de restitution : Non

Commentaires : Déversoir d'orage.

Surface : 833 m²

Usage et gestion

Usage : Rétention des eaux

Type de berges : inclinées

Traces de gestion : Non

Commentaires : Pas de commentaires

Impacts potentiels : Diminution importante du débit du cours d'eau si à la source d'un cours d'eau.
Diminution de la réserve d'eau si connecté uniquement à la nappe.

Milieu naturel

Existence de végétation rivulaire (strate herbacée, arbustive et/ou arborée) : Non

Présence d'un cordon d'hélophytes : Non

Habitat (s) Corine Biotope : 0' Pas de végétation rivulaire

Commentaire

Pas de commentaire.

PE3_045

Plan d'eau caractérisé sur le terrain

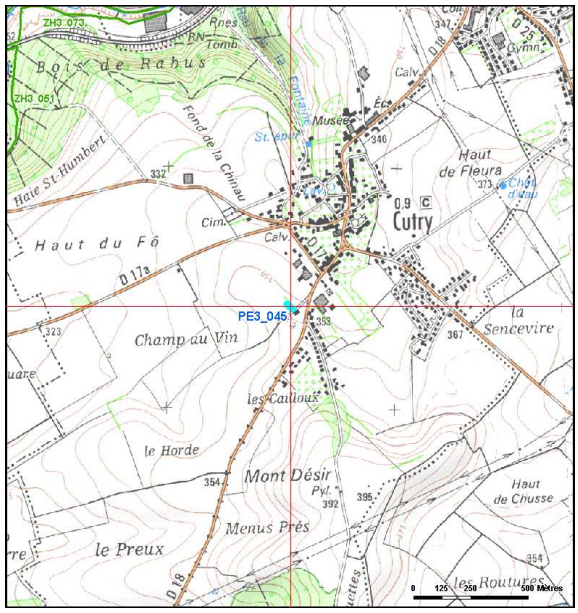

Secteur : Chiers

Renseignements généraux

Localisation administrative : Cutry

Coordonnées GPS X : 5.74020556 Y : 49.480645

Bassin versant de surface : B402 La Chiers de la Moulaine au ruisseau (d'Ugny).

Bassin versant souterrain : 509b Argiles du Callovo-Oxfordien de la Woëvre

Description générale

Type de retenue : Etang

Type d'alimentation : Ruissellement ou nappe

Présence d'ouvrages

Ouvrage d'admission : Inconnu

Ouvrage de restitution : Inconnu

Commentaires : Ouvrages non visibles.

Surface : 549 m²

Usage et gestion

Usage : Agrément

Type de berges : verticales

Traces de gestion : Oui

Commentaires : Berges entretenues

Impacts potentiels : Diminution importante du débit du cours d'eau si à la source d'un cours d'eau.
Diminution de la réserve d'eau si connecté uniquement à la nappe.

Milieu naturel

Existence de végétation rivulaire (strate herbacée, arbustive et/ou arborée) : Non

Présence d'un cordon d'hélophytes : Non

Habitat (s) Corine Biotope : 0' Pas de végétation rivulaire

Commentaire

Pas de commentaire.

PE3_046

Plan d'eau caractérisé sur le terrain

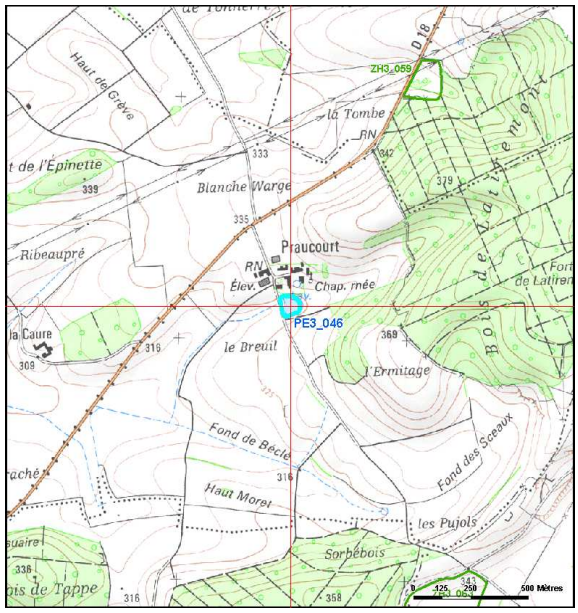

Secteur : Chiers

Renseignements généraux

Localisation administrative : Ugny

Coordonnées GPS X : 5.72429162 Y : 49.460540

Bassin versant de surface : B402 La Chiers de la Moulaine au ruisseau (d'Ugny).

Bassin versant souterrain : 509b Argiles du Callovo-Oxfordien de la Woëvre

Description générale

Type de retenue : Etang

Type d'alimentation : Ruissellement ou nappe

Présence d'ouvrages

Ouvrage d'admission : Inconnu

Ouvrage de restitution : Inconnu

Commentaires : Ouvrages non visibles.

Surface : 5676 m²

Usage et gestion

Usage : Agrément

Type de berges : verticales

Traces de gestion : Oui

Commentaires : Berges entretenues

Impacts potentiels : Diminution importante du débit du cours d'eau si à la source d'un cours d'eau.
Diminution de la réserve d'eau si connecté uniquement à la nappe.

Milieu naturel

Existence de végétation rivulaire (strate herbacée, arbustive et/ou arborée) : Non

Présence d'un cordon d'hélophytes : Non

Habitat (s) Corine Biotope : 0' Pas de végétation rivulaire

Commentaire

Pas de commentaire.

PE3_047

Plan d'eau caractérisé sur le terrain

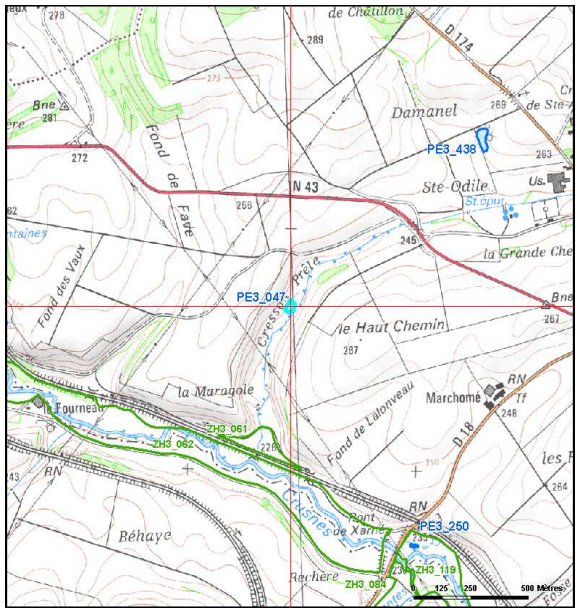

Secteur : Chiers

Renseignements généraux

Localisation administrative : Beuveille

Coordonnées GPS X : 5.66646817 Y : 49.431045

Bassin versant de surface : B414 La Crusnes des Eurantes à la Chiers.

Bassin versant souterrain : 207d Calcaires du Dogger des Côtes de Moselle Nord

Description générale

Type de retenue : Etang

Type d'alimentation : Cours d'eau, plan d'eau en dérivation

Présence d'ouvrages

Ouvrage d'admission : Inconnu

Ouvrage de restitution : Inconnu

Commentaires : Ouvrages non visibles.

Surface : 1268 m²

Usage et gestion

Usage : Agrément

Type de berges : verticales

Traces de gestion : Non

Commentaires : Pas de commentaires

Impacts potentiels : Ralentissement des eaux, accumulation de pollution, banalisation de l'habitat et des populations, risques lors des opération de vidange (pollution, introduction d'espèces indésirables...)

Milieu naturel

Existence de végétation rivulaire (strate herbacée, arbustive et/ou arborée) : Oui

Présence d'un cordon d'hélophytes : Non

Habitat (s) Corine Biotope : 44.12 Saussaies de plaine, collinéennes et méditerranéo-montagnardes

Commentaire

Pas de commentaire.

PE3_048

Plan d'eau caractérisé sur le terrain

Planche 17

ZH3_062

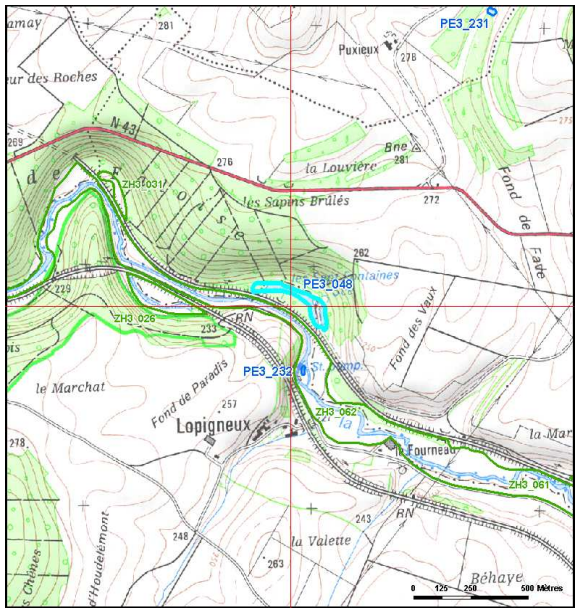

Secteur : Chiers

Renseignements généraux

Localisation administrative : Arrancy-sur-Crusness, Beuveille

Coordonnées GPS X : 5.64584586 Y : 49.433265

Bassin versant de surface : B414 La Crusnes des Eurantes à la Chiers.

Bassin versant souterrain : 207d Calcaires du Dogger des Côtes de Moselle Nord

Description générale

Type de retenue : Etang

Type d'alimentation : Ruissellement ou nappe

Présence d'ouvrages

Ouvrage d'admission : Inconnu

Ouvrage de restitution : Inconnu

Commentaires : Ouvrages non visibles.

Surface : 14844 m²

Usage et gestion

Usage : Agrément

Type de berges : verticales

Traces de gestion : Non

Commentaires : Pas de commentaires

Impacts potentiels : Diminution importante du débit du cours d'eau si à la source d'un cours d'eau.
Diminution de la réserve d'eau si connecté uniquement à la nappe.

Milieu naturel

Existence de végétation rivulaire (strate herbacée, arbustive et/ou arborée) : Oui

Présence d'un cordon d'hélophytes : Non

Habitat (s) Corine Biotope : 44.12 Saussaies de plaine, collinéennes et méditerranéo-montagnardes

Commentaire

Les Sept Fontaines.

PE3_049

Plan d'eau caractérisé sur le terrain

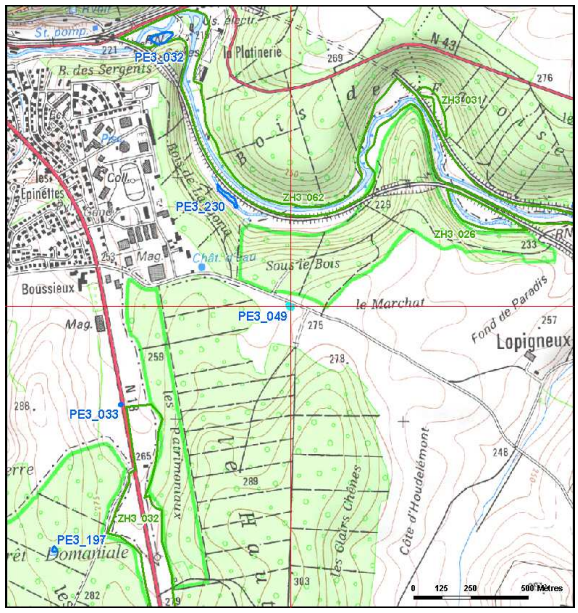

Secteur : Chiers

Renseignements généraux

Localisation administrative : Arrancy-sur-Crusnes

Coordonnées GPS X : 5.62578177 Y : 49.430378

Bassin versant de surface : B414 La Crusnes des Eurantes à la Chiers.

Bassin versant souterrain : 509b Argiles du Callovo-Oxfordien de la Woëvre

Description générale

Type de retenue : Plan d'eau agricole

Type d'alimentation : Ruissellement ou nappe

Présence d'ouvrages

Ouvrage d'admission : Non

Ouvrage de restitution : Non

Commentaires : Pas d'ouvrages.

Surface : 282 m²

Usage et gestion

Usage : Agricole

Type de berges : verticales

Traces de gestion : Non

Commentaires : Pas de commentaires

Impacts potentiels : Diminution importante du débit du cours d'eau si à la source d'un cours d'eau.
Diminution de la réserve d'eau si connecté uniquement à la nappe.

Milieu naturel

Existence de végétation rivulaire (strate herbacée, arbustive et/ou arborée) : Non

Présence d'un cordon d'hélophytes : Non

Habitat (s) Corine Biotope : 0' Pas de végétation rivulaire

Commentaire

Pas de commentaire.

PE3_050

Plan d'eau caractérisé sur le terrain

Planche 8

ZH3_066

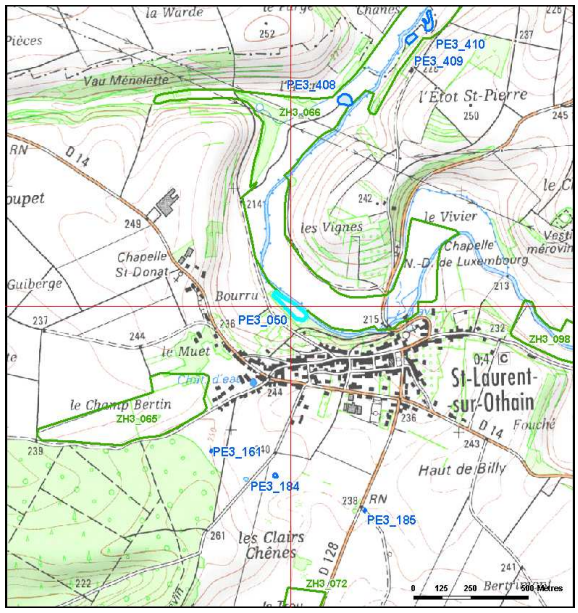

Secteur : Chiers

Renseignements généraux

Localisation administrative : Saint-Laurent-sur-Othain

Coordonnées GPS X : 5.52375553 Y : 49.397572

Bassin versant de surface : B433 L'Othain du Pillon au Launois (inclus).

Bassin versant souterrain : 207d Calcaires du Dogger des Côtes de Moselle Nord

Description générale

Type de retenue : Etang

Type d'alimentation : Cours d'eau, plan d'eau en dérivation

Présence d'ouvrages

Ouvrage d'admission : Inconnu

Ouvrage de restitution : Inconnu

Commentaires : Ouvrages non visibles.

Surface : 5338 m²

Usage et gestion

Usage : Agrément

Type de berges : verticales

Traces de gestion : Non

Commentaires : Pas de commentaires

Impacts potentiels : Ralentissement des eaux, accumulation de pollution, banalisation de l'habitat et des populations, risques lors des opération de vidange (pollution, introduction d'espèces indésirables...)

Milieu naturel

Existence de végétation rivulaire (strate herbacée, arbustive et/ou arborée) : Non

Présence d'un cordon d'hélophytes : Non

Habitat (s) Corine Biotope : 0' Pas de végétation rivulaire

Commentaire

Pas de commentaire.

PE3_051

Plan d'eau caractérisé sur le terrain

Planche 8

ZH3_098

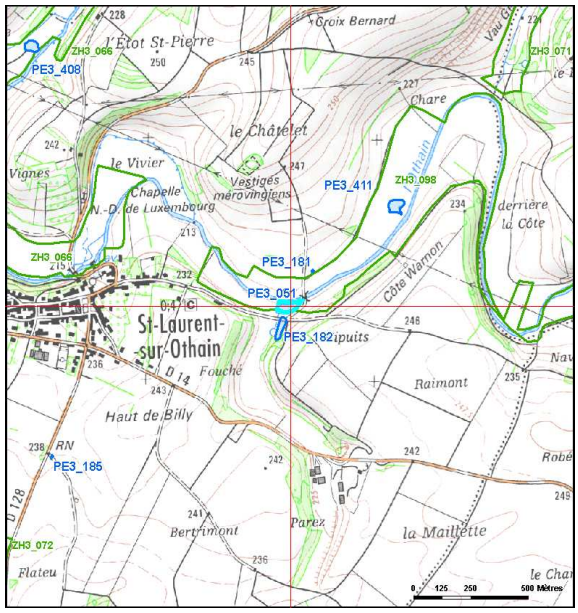

Secteur : Chiers

Renseignements généraux

Localisation administrative : Saint-Laurent-sur-Othain

Coordonnées GPS X : 5.54234426 Y : 49.395228

Bassin versant de surface : B433 L'Othain du Pillon au Launois (inclus).

Bassin versant souterrain : 207d Calcaires du Dogger des Côtes de Moselle Nord

Description générale

Type de retenue : Etang

Type d'alimentation : Cours d'eau, plan d'eau en dérivation

Présence d'ouvrages

Ouvrage d'admission : Inconnu

Ouvrage de restitution : Inconnu

Commentaires : Ouvrages non visibles.

Surface : 3389 m²

Usage et gestion

Usage : Agrément

Type de berges : douces

Traces de gestion : Non

Commentaires : Pas de commentaires

Impacts potentiels : Ralentissement des eaux, accumulation de pollution, banalisation de l'habitat et des populations, risques lors des opération de vidange (pollution, introduction d'espèces indésirables...)

Milieu naturel

Existence de végétation rivulaire (strate herbacée, arbustive et/ou arborée) : Non

Présence d'un cordon d'hélophytes : Non

Habitat (s) Corine Biotope : 0' Pas de végétation rivulaire

Commentaire

Pas de commentaire.

PE3_052

Plan d'eau caractérisé sur le terrain

Planche 8

I3_066 ; ZH3_129

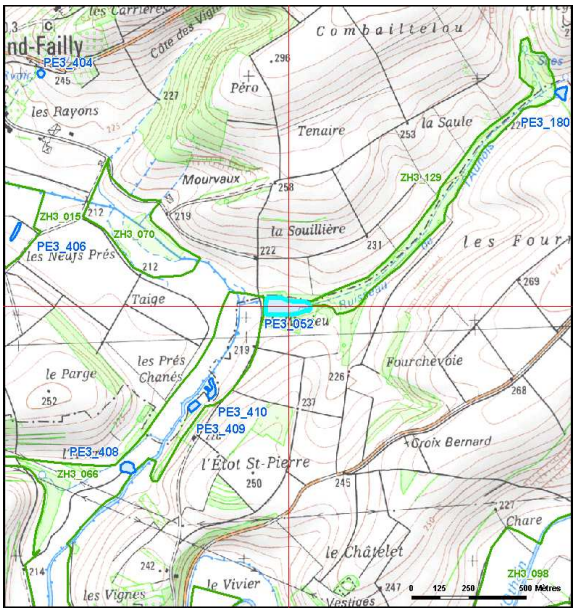

Secteur : Chiers

Renseignements généraux

Localisation administrative : Saint-Laurent-sur-Othain

Coordonnées GPS X : 5.53716178 Y : 49.411024

Bassin versant de surface : B433 L'Othain du Pillon au Launois (inclus).

Bassin versant souterrain : 207d Calcaires du Dogger des Côtes de Moselle Nord

Description générale

Type de retenue : Etang

Type d'alimentation : Cours d'eau, plan d'eau en série

Présence d'ouvrages

Ouvrage d'admission : Inconnu

Ouvrage de restitution : Inconnu

Commentaires : Ouvrages non visibles.

Surface : 10693 m²

Usage et gestion

Usage : Agrément

Type de berges : verticales

Traces de gestion : Non

Commentaires : Pas de commentaires

Impacts potentiels : Ralentissement des eaux, accumulation de pollution, banalisation de l'habitat et des populations,entrave à la circulation piscicole, refroidissement du cours d'eau en hiver et réchauffement en été néfaste pour la faune aquatique

Milieu naturel

Existence de végétation rivulaire (strate herbacée, arbustive et/ou arborée) : Non

Présence d'un cordon d'hélophytes : Non

Habitat (s) Corine Biotope : 0' Pas de végétation rivulaire

Commentaire

Pas de commentaire.

PE3_053

Plan d'eau caractérisé sur le terrain

Planche 8

I3_075 ; ZH3_098

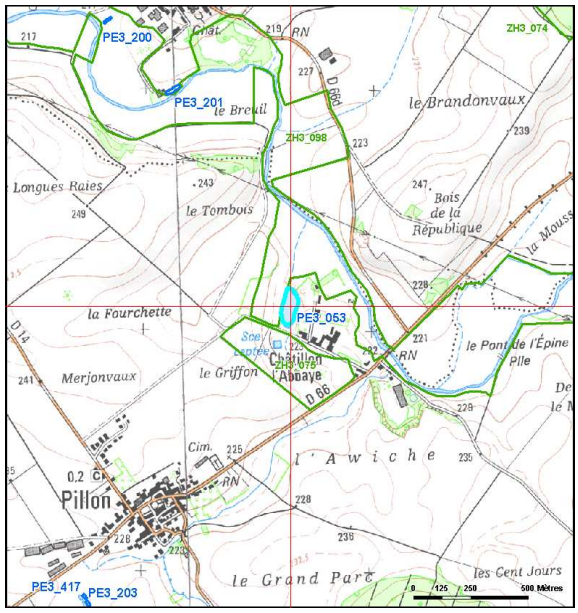

Secteur : Chiers

Renseignements généraux

Localisation administrative : Pillon

Coordonnées GPS X : 5.58319894 Y : 49.383238

Bassin versant de surface : B433 L'Othain du Pillon au Launois (inclus).

Bassin versant souterrain : 207d Calcaires du Dogger des Côtes de Moselle Nord

Description générale

Type de retenue : Etang

Type d'alimentation : Cours d'eau, plan d'eau en série

Présence d'ouvrages

Ouvrage d'admission : Non

Ouvrage de restitution : Non

Commentaires : Pas douvrages d'admission/restitution, un simple canal d'amené venant du cours d'eau.

Surface : 7755 m²

Usage et gestion

Usage : Agrément

Type de berges : douces

Traces de gestion : Oui

Commentaires : Aucune végétation sur les berges

Impacts potentiels : Ralentissement des eaux, accumulation de pollution, banalisation de l'habitat et des populations,entrave à la circulation piscicole, refroidissement du cours d'eau en hiver et réchauffement en été néfaste pour la faune aquatique

Milieu naturel

Existence de végétation rivulaire (strate herbacée, arbustive et/ou arborée) : Non

Présence d'un cordon d'hélophytes : Non

Habitat (s) Corine Biotope : 0' Pas de végétation rivulaire

Commentaire

Pas de commentaire.

PE3_054

Plan d'eau caractérisé sur le terrain



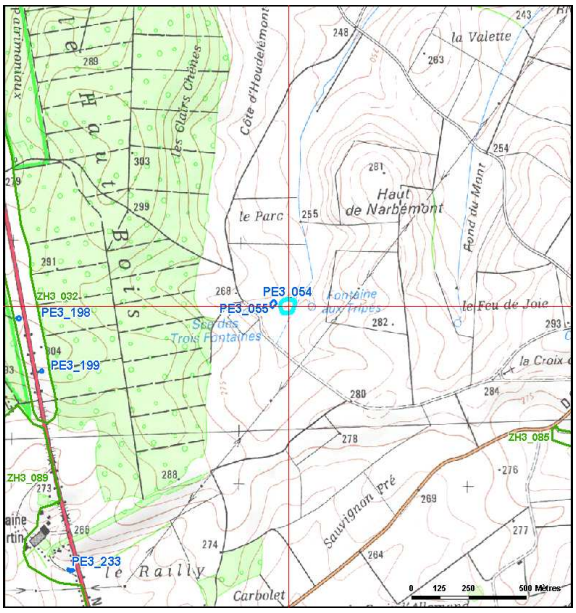

Secteur : Chiers

Renseignements généraux

Localisation administrative : Arrancy-sur-Crusnes

Coordonnées GPS X : 5.63448899 Y : 49.414537

Bassin versant de surface : B414 La Crusnes des Eurantes à la Chiers.

Bassin versant souterrain : 509b Argiles du Callovo-Oxfordien de la Woëvre

Description générale

Type de retenue : Etang

Type d'alimentation : Ruissellement ou nappe

Présence d'ouvrages

Ouvrage d'admission : Non

Ouvrage de restitution : Non

Commentaires : Pas d'ouvrages.

Surface : 2896 m²

Usage et gestion

Usage : Agrément

Type de berges : douces

Traces de gestion : Oui

Commentaires : Aucune végétation autour du cours d'eau

Impacts potentiels : Diminution importante du débit du cours d'eau si à la source d'un cours d'eau.
Diminution de la réserve d'eau si connecté uniquement à la nappe.

Milieu naturel

Existence de végétation rivulaire (strate herbacée, arbustive et/ou arborée) : Non

Présence d'un cordon d'hélophytes : Non

Habitat (s) Corine Biotope : 0' Pas de végétation rivulaire

Commentaire

Source des Trois Fontaines.

PE3_055

Plan d'eau caractérisé sur le terrain

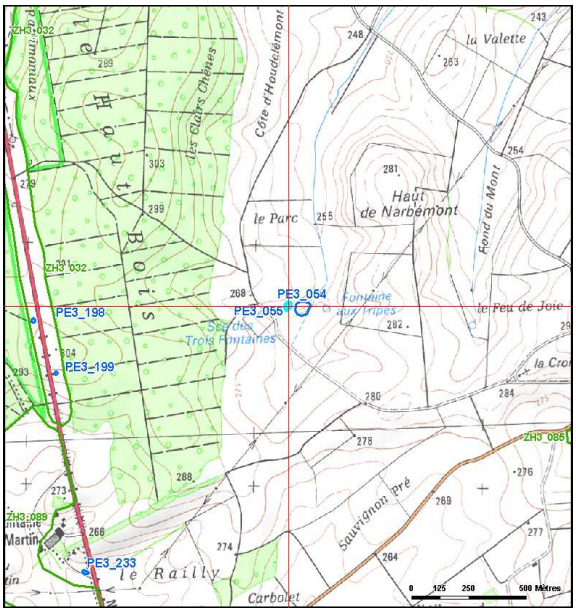

Secteur : Chiers

Renseignements généraux

Localisation administrative : Arrancy-sur-Crusnes

Coordonnées GPS X : 5.63361262 Y : 49.414639

Bassin versant de surface : B414 La Crusnes des Eurantes à la Chiers.

Bassin versant souterrain : 509b Argiles du Callovo-Oxfordien de la Woëvre

Description générale

Type de retenue : Etang

Type d'alimentation : Ruissellement ou nappe

Présence d'ouvrages

Ouvrage d'admission : Non

Ouvrage de restitution : Non

Commentaires : Pas d'ouvrages.

Surface : 534 m²

Usage et gestion

Usage : Agrément

Type de berges : douces

Traces de gestion : Oui

Commentaires : Aucune végétation autour du cours d'eau

Impacts potentiels : Diminution importante du débit du cours d'eau si à la source d'un cours d'eau.
Diminution de la réserve d'eau si connecté uniquement à la nappe.

Milieu naturel

Existence de végétation rivulaire (strate herbacée, arbustive et/ou arborée) : Non

Présence d'un cordon d'hélophytes : Non

Habitat (s) Corine Biotope : 0' Pas de végétation rivulaire

Commentaire

Source des Trois Fontaines.

PE3_056

Plan d'eau caractérisé sur le terrain

Planche 17

ZH3_096

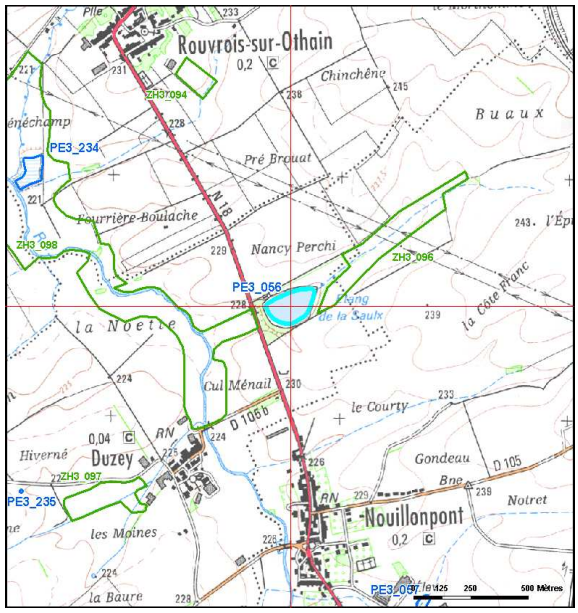

Secteur : Chiers

Renseignements généraux

Localisation administrative : Duzey

Coordonnées GPS X : 5.63926058 Y : 49.366907

Bassin versant de surface : B432 L'Othain du Lamampré au Pillon (inclus).

Bassin versant souterrain : 509b Argiles du Callovo-Oxfordien de la Woëvre

Description générale

Type de retenue : Etang

Type d'alimentation : Ruissellement ou nappe

Présence d'ouvrages

Ouvrage d'admission : Inconnu

Ouvrage de restitution : Inconnu

Commentaires : Ouvrages non visibles.

Surface : 20621 m²

Usage et gestion

Usage : Pisciculture

Type de berges : verticales

Traces de gestion : Non

Commentaires : Pas de commentaires

Impacts potentiels : Diminution importante du débit du cours d'eau si à la source d'un cours d'eau.
Diminution de la réserve d'eau si connecté uniquement à la nappe.

Milieu naturel

Existence de végétation rivulaire (strate herbacée, arbustive et/ou arborée) : Non

Présence d'un cordon d'hélophytes : Non

Habitat (s) Corine Biotope : 0' Pas de végétation rivulaire

Commentaire

Etang de la Saulx.

PE3_057

Plan d'eau caractérisé sur le terrain

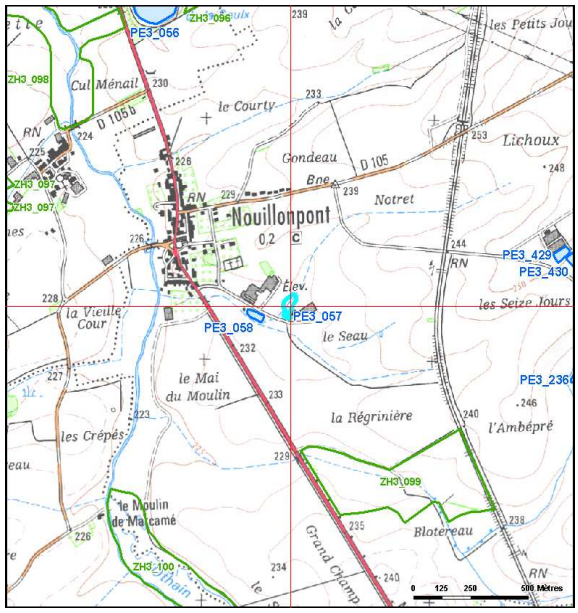

Secteur : Chiers

Renseignements généraux

Localisation administrative : Nouillonpont

Coordonnées GPS X : 5.64659091 Y : 49.355568

Bassin versant de surface : B432 L'Othain du Lamampré au Pillon (inclus).

Bassin versant souterrain : 509b Argiles du Callovo-Oxfordien de la Woëvre

Description générale

Type de retenue : Etang

Type d'alimentation : Cours d'eau, plan d'eau en série

Présence d'ouvrages

Ouvrage d'admission : Inconnu

Ouvrage de restitution : Inconnu

Commentaires : Ouvrages non visibles.

Surface : 3180 m²

Usage et gestion

Usage : Agrément

Type de berges : verticales

Traces de gestion : Non

Commentaires : Pas de commentaires

Impacts potentiels : Ralentissement des eaux, accumulation de pollution, banalisation de l'habitat et des populations,entrave à la circulation piscicole, refroidissement du cours d'eau en hiver et réchauffement en été néfaste pour la faune aquatique

Milieu naturel

Existence de végétation rivulaire (strate herbacée, arbustive et/ou arborée) : Non

Présence d'un cordon d'hélophytes : Non

Habitat (s) Corine Biotope : 0' Pas de végétation rivulaire

Commentaire

Pas de commentaire.

PE3_058

Plan d'eau caractérisé sur le terrain

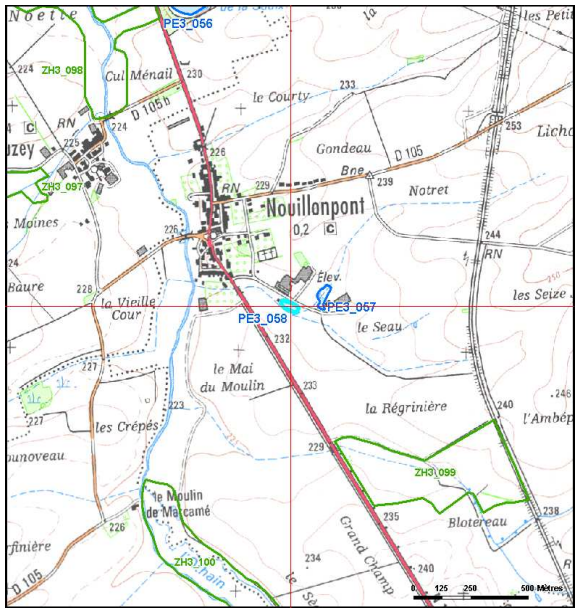

Secteur : Chiers

Renseignements généraux

Localisation administrative : Nouillonpont

Coordonnées GPS X : 5.64455677 Y : 49.355225

Bassin versant de surface : B432 L'Othain du Lamampré au Pillon (inclus).

Bassin versant souterrain : 509b Argiles du Callovo-Oxfordien de la Woëvre

Description générale

Type de retenue : Etang

Type d'alimentation : Cours d'eau, plan d'eau en dérivation

Présence d'ouvrages

Ouvrage d'admission : Inconnu

Ouvrage de restitution : Inconnu

Commentaires : Ouvrages non visibles.

Surface : 2148 m²

Usage et gestion

Usage : Rétention des eaux

Type de berges : verticales

Traces de gestion : Oui

Commentaires : Aucune végétation

Impacts potentiels : Ralentissement des eaux, accumulation de pollution, banalisation de l'habitat et des populations, risques lors des opération de vidange (pollution, introduction d'espèces indésirables...)

Milieu naturel

Existence de végétation rivulaire (strate herbacée, arbustive et/ou arborée) : Non

Présence d'un cordon d'hélophytes : Non

Habitat (s) Corine Biotope : 0' Pas de végétation rivulaire

Commentaire

Pas de commentaire.

PE3_059

Plan d'eau caractérisé sur le terrain

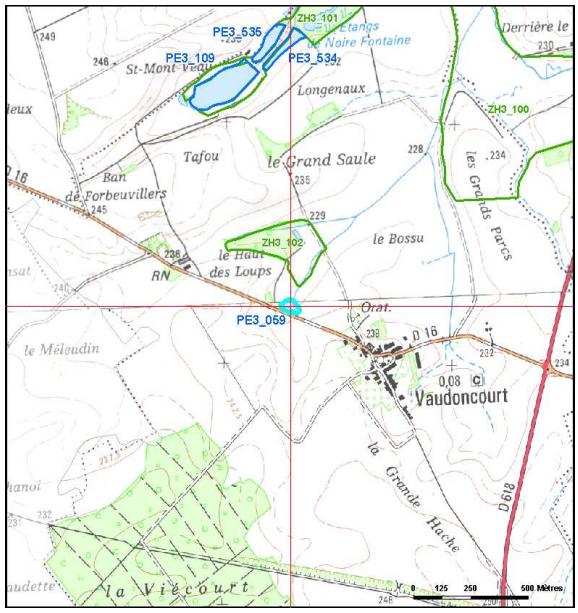

Secteur : Chiers

Renseignements généraux

Localisation administrative : Vaudoncourt

Coordonnées GPS X : 5.64302570 Y : 49.319773

Bassin versant de surface : B432 L'Othain du Lamampré au Pillon (inclus).

Bassin versant souterrain : 207d Calcaires du Dogger des Côtes de Moselle Nord

Description générale

Type de retenue : Etang

Type d'alimentation : Ruissellement ou nappe

Présence d'ouvrages

Ouvrage d'admission : Inconnu

Ouvrage de restitution : Inconnu

Commentaires : Ouvrages non visibles.

Surface : 3271 m²

Usage et gestion

Usage : Agrément

Type de berges : verticales

Traces de gestion : Oui

Commentaires : Aucune végétation

Impacts potentiels : Diminution importante du débit du cours d'eau si à la source d'un cours d'eau.
Diminution de la réserve d'eau si connecté uniquement à la nappe.

Milieu naturel

Existence de végétation rivulaire (strate herbacée, arbustive et/ou arborée) : Non

Présence d'un cordon d'hélophytes : Non

Habitat (s) Corine Biotope : 0' Pas de végétation rivulaire

Commentaire

Pas de commentaire.

PE3_060

Plan d'eau caractérisé sur le terrain

Planche 18

ZH3_109

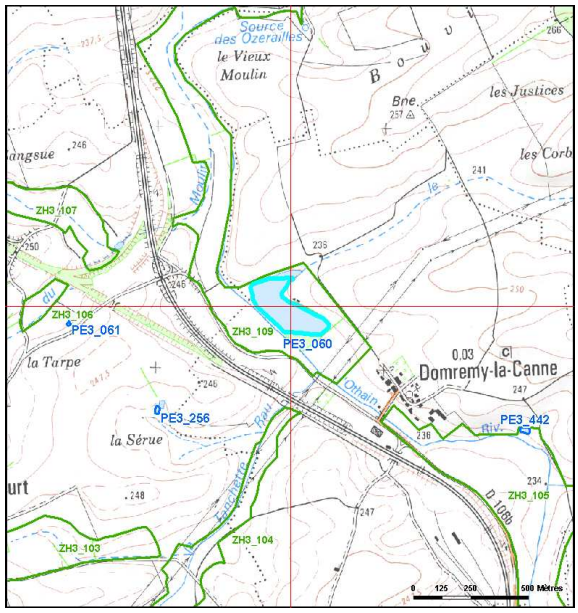

Secteur : Chiers

Renseignements généraux

Localisation administrative : Domrémy-la-Canne, Gouraincourt

Coordonnées GPS X : 5.68688356 Y : 49.300603

Bassin versant de surface : B431 L'Othain du Breuil au Lamanpré (inclus).

Bassin versant souterrain : 509b Argiles du Callovo-Oxfordien de la Woëvre

Description générale

Type de retenue : Etang

Type d'alimentation : Rejet de drainage

Présence d'ouvrages

Ouvrage d'admission : Inconnu

Ouvrage de restitution : Inconnu

Commentaires : Ouvrages non visibles.

Surface : 40153 m²

Usage et gestion

Usage : Pisciculture

Type de berges : verticales

Traces de gestion : Non

Commentaires : Pas de commentaires

Impacts potentiels : Pas d'impacts.

Milieu naturel

Existence de végétation rivulaire (strate herbacée, arbustive et/ou arborée) : Oui

Présence d'un cordon d'hélophytes : Non

Habitat (s) Corine Biotope : 44.13 Forêts galeries de Saules blancs

Commentaire

Etang au bout de la haie ruche créé en 1991. Pêche au filet lors de vidanges. Rejet dans cours d'eau Halhain.

PE3_061

Plan d'eau caractérisé sur le terrain

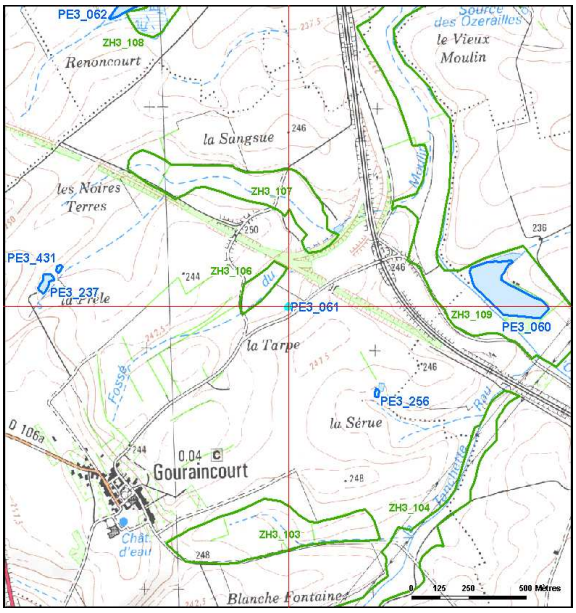

Secteur : Chiers

Renseignements généraux

Localisation administrative : Gouraincourt

Coordonnées GPS X : 5.67377220 Y : 49.300343

Bassin versant de surface : B431 L'Othain du Breuil au Lamanpré (inclus).

Bassin versant souterrain : 509b Argiles du Callovo-Oxfordien de la Woëvre

Description générale

Type de retenue : Plan d'eau agricole

Type d'alimentation : Ruissellement ou nappe

Présence d'ouvrages

Ouvrage d'admission : Non

Ouvrage de restitution : Non

Commentaires : Pas d'ouvrages.

Surface : 214 m²

Usage et gestion

Usage : Agricole

Type de berges : verticales

Traces de gestion : Non

Commentaires : Pas de commentaires

Impacts potentiels : Diminution importante du débit du cours d'eau si à la source d'un cours d'eau.
Diminution de la réserve d'eau si connecté uniquement à la nappe.

Milieu naturel

Existence de végétation rivulaire (strate herbacée, arbustive et/ou arborée) : Oui

Présence d'un cordon d'hélophytes : Non

Habitat (s) Corine Biotope : 53.13 Typhaies

Commentaire

Pas de commentaire.

PE3_062

Plan d'eau caractérisé sur le terrain

Planche 18

ZH3_108

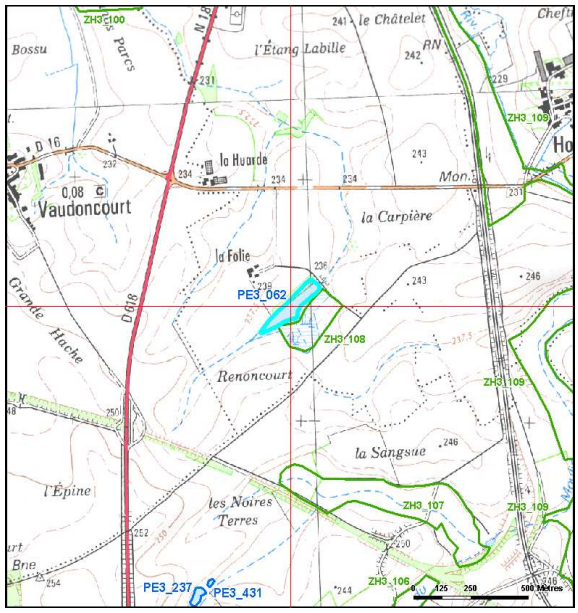

Secteur : Chiers

Renseignements généraux

Localisation administrative : Spincourt

Coordonnées GPS X : 5.66550945 Y : 49.312250

Bassin versant de surface : B432 L'Othain du Lamampré au Pillon (inclus).

Bassin versant souterrain : 509b, 207d Argiles du Callovo-Oxfordien de la Woëvre, Calcaires du Dogger des Côtes de Moselle Nord

Description générale

Type de retenue : Etang

Type d'alimentation : Ruissellement et rejets de drainage

Présence d'ouvrages

Ouvrage d'admission : Inconnu

Ouvrage de restitution : Inconnu

Commentaires : Ouvrages non visibles.

Surface : 15402 m²

Usage et gestion

Usage : Agrément

Type de berges : verticales

Traces de gestion : Oui

Commentaires : Ripisylve en mauvais état, dégradée par mauvaise gestion

Impacts potentiels : Pas d'impacts.

Milieu naturel

Existence de végétation rivulaire (strate herbacée, arbustive et/ou arborée) : Oui

Présence d'un cordon d'hélophytes : Non

Habitat (s) Corine Biotope : 44.13 Forêts galeries de Saules blancs

Commentaire

Le Grand Etang créé en 1965. Pêche à la ligne. Rejet dans eau de surface.

PE3_063

Plan d'eau caractérisé sur le terrain

Planche 18

I3_110 ; ZH3_111

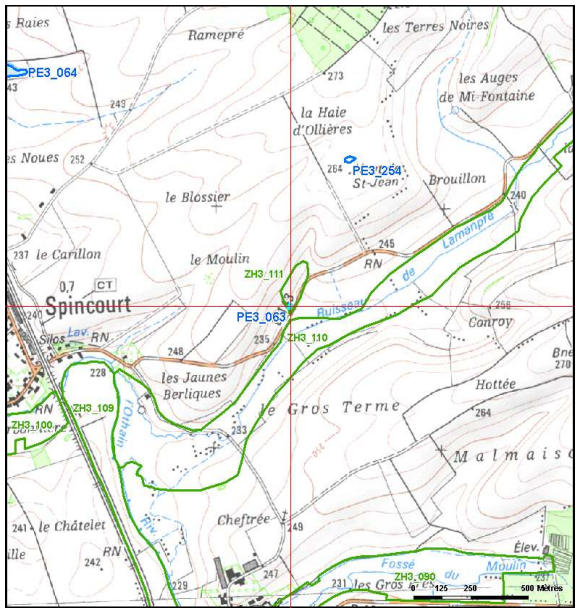

Secteur : Chiers

Renseignements généraux

Localisation administrative : Spincourt

Coordonnées GPS X : 5.68561793 Y : 49.330696

Bassin versant de surface : B431 L'Othain du Breuil au Lamanpré (inclus).

Bassin versant souterrain : 509b Argiles du Callovo-Oxfordien de la Woëvre

Description générale

Type de retenue : Plan d'eau agricole

Type d'alimentation : Ruissellement ou nappe

Présence d'ouvrages

Ouvrage d'admission : Non

Ouvrage de restitution : Non

Commentaires : Pas d'ouvrages.

Surface : 84 m²

Usage et gestion

Usage : Agricole

Type de berges : verticales

Traces de gestion : Non

Commentaires : Pas de commentaires

Impacts potentiels : Diminution importante du débit du cours d'eau si à la source d'un cours d'eau.
Diminution de la réserve d'eau si connecté uniquement à la nappe.

Milieu naturel

Existence de végétation rivulaire (strate herbacée, arbustive et/ou arborée) : Oui

Présence d'un cordon d'hélophytes : Non

Habitat (s) Corine Biotope : 53.13 Typhaies

Commentaire

Pas de commentaire.

PE3_064

Plan d'eau caractérisé sur le terrain

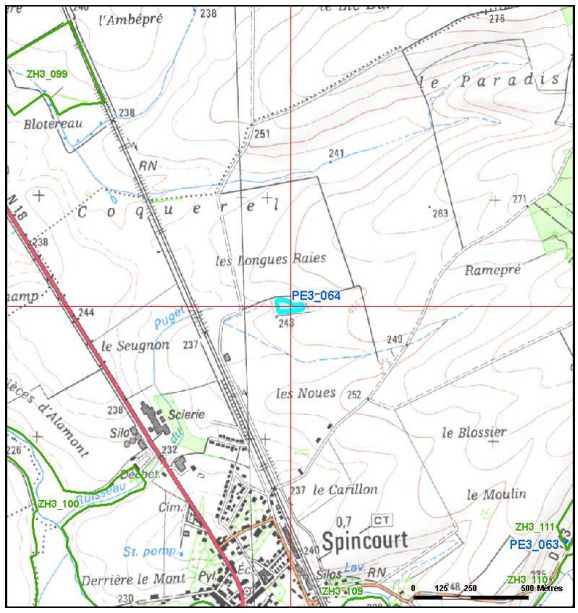

Secteur : Chiers

Renseignements généraux

Localisation administrative : Spincourt

Coordonnées GPS X : 5.66926024 Y : 49.339825

Bassin versant de surface : B432 L'Othain du Lamampré au Pillon (inclus).

Bassin versant souterrain : 509b Argiles du Callovo-Oxfordien de la Woëvre

Description générale

Type de retenue : Etang

Type d'alimentation : Ruissellement ou nappe

Présence d'ouvrages

Ouvrage d'admission : Non

Ouvrage de restitution : Non

Commentaires : Pas d'ouvrages.

Surface : 3888 m²

Usage et gestion

Usage : Agrément

Type de berges : inclinées

Traces de gestion : Non

Commentaires : Pas de commentaires

Impacts potentiels : Diminution importante du débit du cours d'eau si à la source d'un cours d'eau.
Diminution de la réserve d'eau si connecté uniquement à la nappe.

Milieu naturel

Existence de végétation rivulaire (strate herbacée, arbustive et/ou arborée) : Oui

Présence d'un cordon d'hélophytes : Non

Habitat (s) Corine Biotope : 53.11 Phragmitaies

Commentaire

Pas de commentaire.

PE3_065

Plan d'eau caractérisé sur le terrain

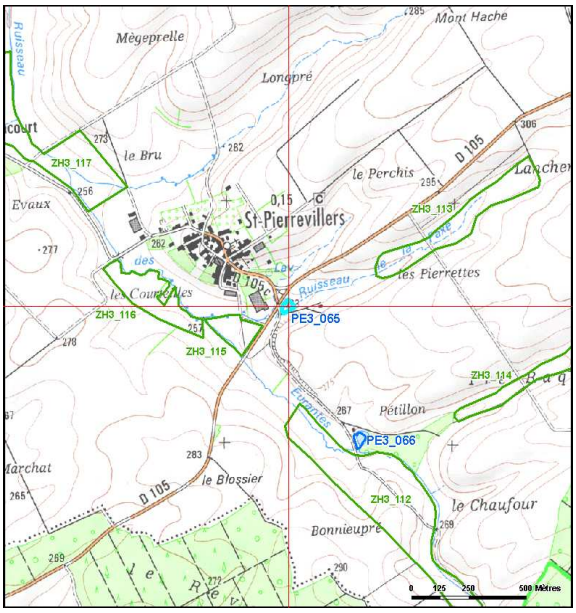

Secteur : Chiers

Renseignements généraux

Localisation administrative : Saint-Pierrevillers

Coordonnées GPS X : 5.68790608 Y : 49.375431

Bassin versant de surface : B413 La Crusnes du Nanheul aux Eurantes (inclus).

Bassin versant souterrain : 509b Argiles du Callovo-Oxfordien de la Woëvre

Description générale

Type de retenue : Etang

Type d'alimentation : Cours d'eau, plan d'eau en dérivation

Présence d'ouvrages

Ouvrage d'admission : Inconnu

Ouvrage de restitution : Inconnu

Commentaires : Ouvrages non visibles.

Surface : 1743 m²

Usage et gestion

Usage : Agrément

Type de berges : inclinées

Traces de gestion : Non

Commentaires : Pas de commentaires

Impacts potentiels : Ralentissement des eaux, accumulation de pollution, banalisation de l'habitat et des populations, risques lors des opération de vidange (pollution, introduction d'espèces indésirables...)

Milieu naturel

Existence de végétation rivulaire (strate herbacée, arbustive et/ou arborée) : Oui

Présence d'un cordon d'hélophytes : Non

Habitat (s) Corine Biotope : 44.12 Saussaies de plaine, collinéennes et méditerranéo-montagnardes

Commentaire

Pas de commentaire.

PE3_066

Plan d'eau caractérisé sur le terrain

Planche 17

ZH3_112

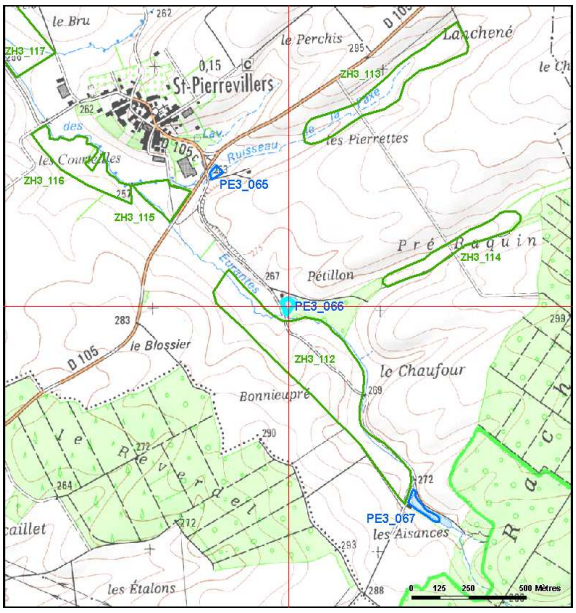

Secteur : Chiers

Renseignements généraux

Localisation administrative : Saint-Pierrevillers

Coordonnées GPS X : 5.69197676 Y : 49.370377

Bassin versant de surface : B413 La Crusnes du Nanheul aux Eurantes (inclus).

Bassin versant souterrain : 509b Argiles du Callovo-Oxfordien de la Woëvre

Description générale

Type de retenue : Etang

Type d'alimentation : Cours d'eau, plan d'eau en dérivation

Présence d'ouvrages

Ouvrage d'admission : Inconnu

Ouvrage de restitution : Inconnu

Commentaires : Ouvrages non visibles.

Surface : 2201 m²

Usage et gestion

Usage : Agrément

Type de berges : inclinées

Traces de gestion : Non

Commentaires : Pas de commentaires

Impacts potentiels : Ralentissement des eaux, accumulation de pollution, banalisation de l'habitat et des populations, risques lors des opération de vidange (pollution, introduction d'espèces indésirables...)

Milieu naturel

Existence de végétation rivulaire (strate herbacée, arbustive et/ou arborée) : Oui

Présence d'un cordon d'hélophytes : Non

Habitat (s) Corine Biotope : 44.12 Saussaies de plaine, collinéennes et méditerranéo-montagnardes

Commentaire

Pas de commentaire.

PE3_067

Plan d'eau caractérisé sur le terrain

Planche 17
ZH3_112

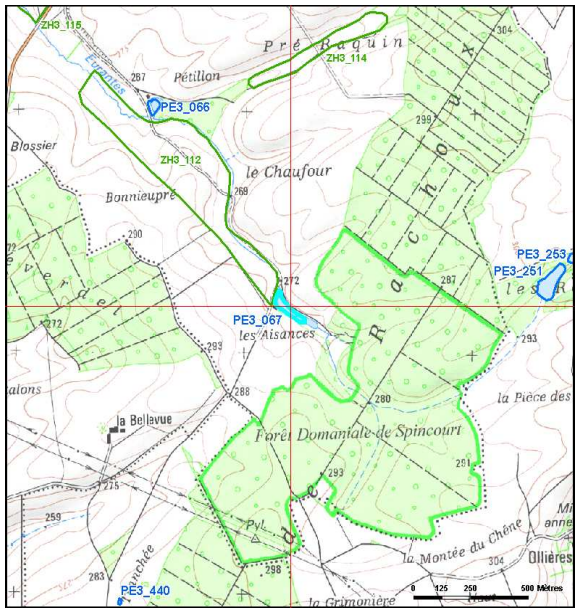

Secteur : Chiers

Renseignements généraux

Localisation administrative : Saint-Pierrevillers

Coordonnées GPS X : 5.69966798 Y : 49.362668

Bassin versant de surface : B413 La Crusnes du Nanheul aux Eurantes (inclus).

Bassin versant souterrain : 509b Argiles du Callovo-Oxfordien de la Woëvre

Description générale

Type de retenue : Etang

Type d'alimentation : Cours d'eau, plan d'eau en série

Présence d'ouvrages

Ouvrage d'admission : Inconnu

Ouvrage de restitution : Inconnu

Commentaires : Ouvrages non visibles.

Surface : 4676 m²

Usage et gestion

Usage : Agrément

Type de berges : verticales

Traces de gestion : Non

Commentaires : Pas de commentaires

Impacts potentiels : Ralentissement des eaux, accumulation de pollution, banalisation de l'habitat et des populations,entrave à la circulation piscicole, refroidissement du cours d'eau en hiver et réchauffement en été néfaste pour la faune aquatique

Milieu naturel

Existence de végétation rivulaire (strate herbacée, arbustive et/ou arborée) : Non

Présence d'un cordon d'hélophytes : Non

Habitat (s) Corine Biotope : 0' Pas de végétation rivulaire

Commentaire

Pas de commentaire.

PE3_068

Plan d'eau caractérisé sur le terrain

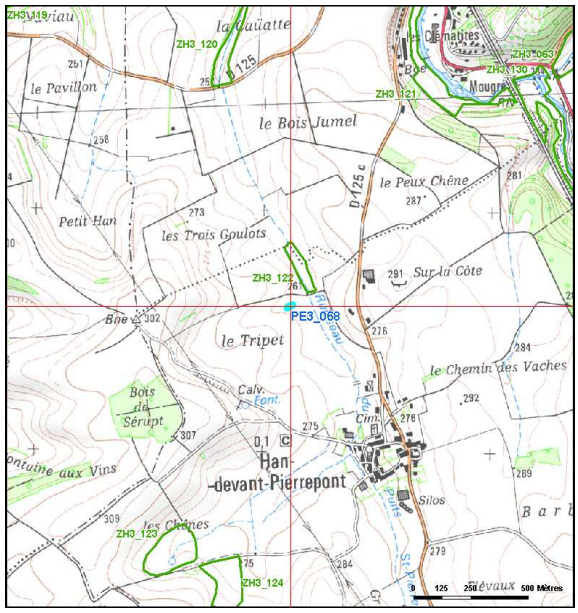

Secteur : Chiers

Renseignements généraux

Localisation administrative : Han-devant-Pierrepont

Coordonnées GPS X : 5.70138925 Y : 49.402385

Bassin versant de surface : B413 La Crusnes du Nanheul aux Eurantes (inclus).

Bassin versant souterrain : 509b Argiles du Callovo-Oxfordien de la Woëvre

Description générale

Type de retenue : Plan d'eau agricole

Type d'alimentation : Ruissellement ou nappe

Présence d'ouvrages

Ouvrage d'admission : Non

Ouvrage de restitution : Non

Commentaires : Pas d'ouvrages.

Surface : 469 m²

Usage et gestion

Usage : Agricole

Type de berges : verticales

Traces de gestion : Non

Commentaires : Pas de commentaires

Impacts potentiels : Diminution importante du débit du cours d'eau si à la source d'un cours d'eau.
Diminution de la réserve d'eau si connecté uniquement à la nappe.

Milieu naturel

Existence de végétation rivulaire (strate herbacée, arbustive et/ou arborée) : Oui

Présence d'un cordon d'hélophytes : Non

Habitat (s) Corine Biotope : 53.11 Phragmitaies

Commentaire

Pas de commentaire.

PE3_069

Plan d'eau caractérisé sur le terrain

Planche 16

ZH3_125

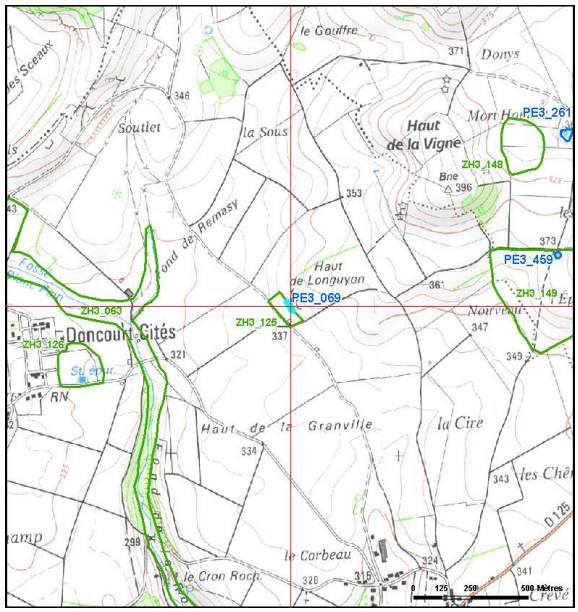

Secteur : Chiers

Renseignements généraux

Localisation administrative : Baslieux

Coordonnées GPS X : 5.75132768 Y : 49.446008

Bassin versant de surface : B412 La Crusnes de la Pienne au Nanheul (inclus).

Bassin versant souterrain : 509b Argiles du Callovo-Oxfordien de la Woëvre

Description générale

Type de retenue : Etang

Type d'alimentation : Ruissellement ou nappe

Présence d'ouvrages

Ouvrage d'admission : Inconnu

Ouvrage de restitution : Inconnu

Commentaires : Ouvrages non visibles.

Surface : 562 m²

Usage et gestion

Usage : Agrément

Type de berges : verticales

Traces de gestion : Non

Commentaires : Pas de commentaires

Impacts potentiels : Diminution importante du débit du cours d'eau si à la source d'un cours d'eau.
Diminution de la réserve d'eau si connecté uniquement à la nappe.

Milieu naturel

Existence de végétation rivulaire (strate herbacée, arbustive et/ou arborée) : Non

Présence d'un cordon d'hélophytes : Non

Habitat (s) Corine Biotope : 0' Pas de végétation rivulaire

Commentaire

Pas de commentaire.

PE3_070

Plan d'eau caractérisé sur le terrain

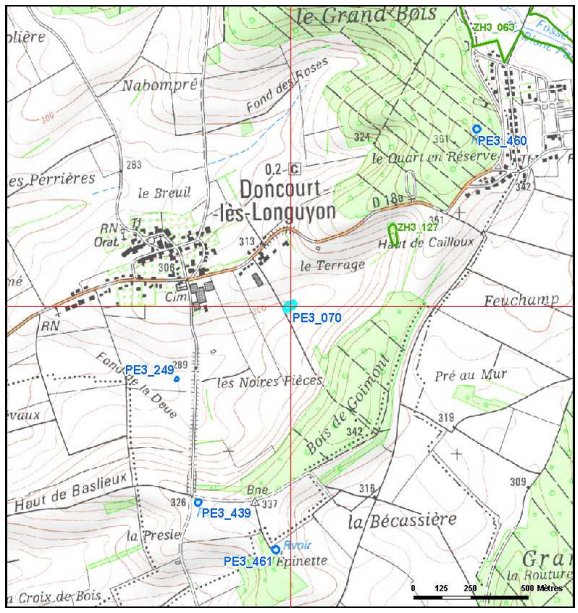

Secteur : Chiers

Renseignements généraux

Localisation administrative : Doncourt-lès-Longuyon

Coordonnées GPS X : 5.71962505 Y : 49.437854

Bassin versant de surface : B414 La Crusnes des Eurantes à la Chiers.

Bassin versant souterrain : 509b Argiles du Callovo-Oxfordien de la Woëvre

Description générale

Type de retenue : Etang

Type d'alimentation : Ruissellement ou nappe

Présence d'ouvrages

Ouvrage d'admission : Inconnu

Ouvrage de restitution : Inconnu

Commentaires : Ouvrages non visibles.

Surface : 1084 m²

Usage et gestion

Usage : Rétention des eaux

Type de berges : verticales

Traces de gestion : Non

Commentaires : Pas de commentaires

Impacts potentiels : Diminution importante du débit du cours d'eau si à la source d'un cours d'eau.
Diminution de la réserve d'eau si connecté uniquement à la nappe.

Milieu naturel

Existence de végétation rivulaire (strate herbacée, arbustive et/ou arborée) : Non

Présence d'un cordon d'hélophytes : Non

Habitat (s) Corine Biotope : 0' Pas de végétation rivulaire

Commentaire

Pas de commentaire.

PE3_071

Plan d'eau caractérisé sur le terrain

Planche 17

ZH3_130

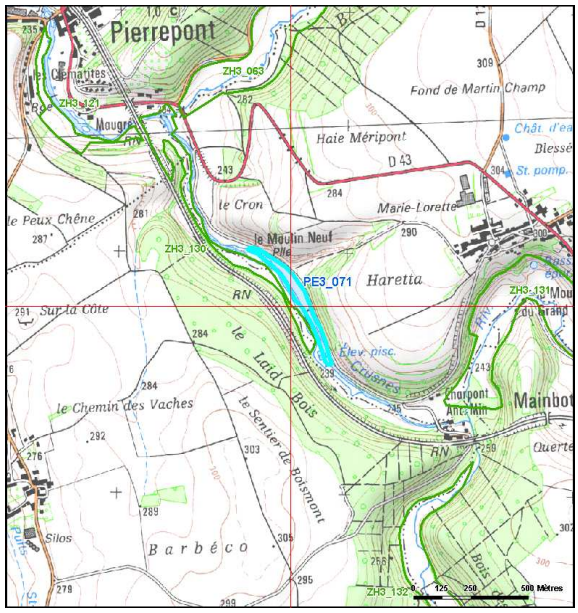

Secteur : Chiers

Renseignements généraux

Localisation administrative : Han-devant-Pierrepont, Boismont

Coordonnées GPS X : 5.72452293 Y : 49.403574

Bassin versant de surface : B412 La Crusnes de la Pienne au Nanheul (inclus).

Bassin versant souterrain : 207d Calcaires du Dogger des Côtes de Moselle Nord

Description générale

Type de retenue : Etang

Type d'alimentation : Cours d'eau, plan d'eau en dérivation

Présence d'ouvrages

Ouvrage d'admission : Non

Ouvrage de restitution : Oui

Commentaires : Grilles

Surface : 19783 m²

Usage et gestion

Usage : Agrément

Type de berges : verticales

Traces de gestion : Non

Commentaires : Pas de commentaires

Impacts potentiels : Ralentissement des eaux, accumulation de pollution, banalisation de l'habitat et des populations, risques lors des opération de vidange (pollution, introduction d'espèces indésirables...)

Milieu naturel

Existence de végétation rivulaire (strate herbacée, arbustive et/ou arborée) : Non

Présence d'un cordon d'hélophytes : Non

Habitat (s) Corine Biotope : 0' Pas de végétation rivulaire

Commentaire

Pas de commentaire.

PE3_072

Plan d'eau caractérisé sur le terrain

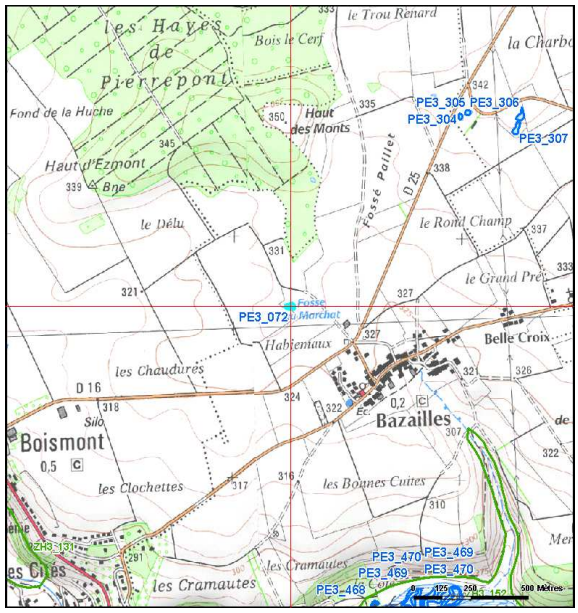

Secteur : Chiers

Renseignements généraux

Localisation administrative : Bazailles

Coordonnées GPS X : 5.75900834 Y : 49.410662

Bassin versant de surface : B410 La Crusnes de sa source à la Pienne.

Bassin versant souterrain : 207d Calcaires du Dogger des Côtes de Moselle Nord

Description générale

Type de retenue : Plan d'eau agricole

Type d'alimentation : Ruissellement ou nappe

Présence d'ouvrages

Ouvrage d'admission : Non

Ouvrage de restitution : Non

Commentaires : Pas d'ouvrages.

Surface : 560 m²

Usage et gestion

Usage : Agricole

Type de berges : verticales

Traces de gestion : Non

Commentaires : Pas de commentaires

Impacts potentiels : Diminution importante du débit du cours d'eau si à la source d'un cours d'eau.
Diminution de la réserve d'eau si connecté uniquement à la nappe.

Milieu naturel

Existence de végétation rivulaire (strate herbacée, arbustive et/ou arborée) : Oui

Présence d'un cordon d'hélophytes : Non

Habitat (s) Corine Biotope : 53.11 Phragmitaies

Commentaire

Fosse au Marchat.

PE3_073

Plan d'eau caractérisé sur le terrain

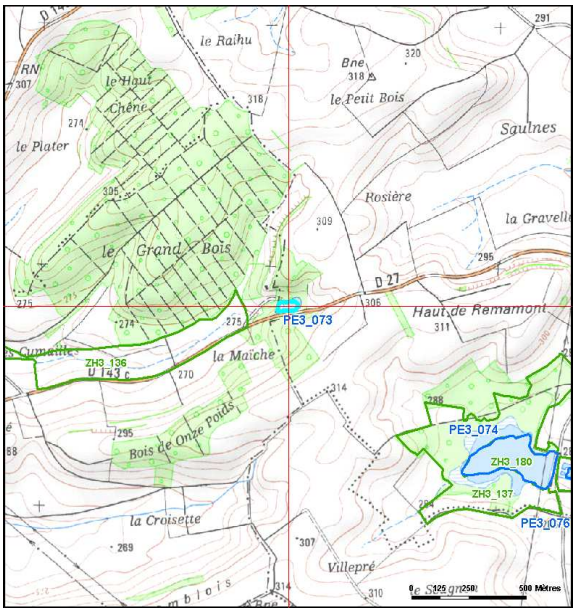

Secteur : Chiers

Renseignements généraux

Localisation administrative : Spincourt, Xivry-Circourt

Coordonnées GPS X : 5.73858089 Y : 49.349368

Bassin versant de surface : B431 L'Othain du Breuil au Lamanpré (inclus).

Bassin versant souterrain : 509b Argiles du Callovo-Oxfordien de la Woëvre

Description générale

Type de retenue : Etang

Type d'alimentation : Ruissellement ou nappe

Présence d'ouvrages

Ouvrage d'admission : Inconnu

Ouvrage de restitution : Inconnu

Commentaires : Ouvrages non visibles.

Surface : 3092 m²

Usage et gestion

Usage : Agrément

Type de berges : verticales

Traces de gestion : Non

Commentaires : Pas de commentaires

Impacts potentiels : Diminution importante du débit du cours d'eau si à la source d'un cours d'eau.
Diminution de la réserve d'eau si connecté uniquement à la nappe.

Milieu naturel

Existence de végétation rivulaire (strate herbacée, arbustive et/ou arborée) : Oui

Présence d'un cordon d'hélophytes : Non

Habitat (s) Corine Biotope : 53.11 Phragmitaies
44 Forêts riveraines, forêts et fourrés très humides

Commentaire

Pas de commentaire.

PE3_074

Plan d'eau caractérisé sur le terrain

Planche 18

I3_137 ; ZH3_180

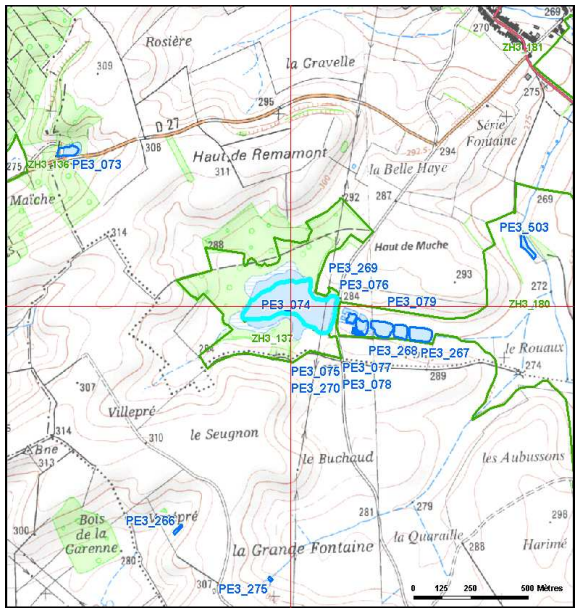

Secteur : Chiers

Renseignements généraux

Localisation administrative : Xivry-Circourt

Coordonnées GPS X : 5.75190702 Y : 49.343323

Bassin versant de surface : B411 La Pienne.

Bassin versant souterrain : 207d, 509b Calcaires du Dogger des Côtes de Moselle Nord, Argiles du Callovo-Oxfordien de la Woëvre

Description générale

Type de retenue : Etang

Type d'alimentation : Cours d'eau, plan d'eau en série

Présence d'ouvrages

Ouvrage d'admission : Inconnu

Ouvrage de restitution : Inconnu

Commentaires : Ouvrages non visibles.

Surface : 49820 m²

Usage et gestion

Usage : Agrément

Type de berges : verticales

Traces de gestion : Non

Commentaires : Pas de commentaires

Impacts potentiels : Ralentissement des eaux, accumulation de pollution, banalisation de l'habitat et des populations,entrave à la circulation piscicole, refroidissement du cours d'eau en hiver et réchauffement en été néfaste pour la faune aquatique

Milieu naturel

Existence de végétation rivulaire (strate herbacée, arbustive et/ou arborée) : Oui

Présence d'un cordon d'hélophytes : Non

Habitat (s) Corine Biotope : 53.11 Phragmitaies
44 Forêts riveraines, forêts et fourrés très humides

Commentaire

Elevage piscicole.

PE3_075

Plan d'eau caractérisé sur le terrain

Planche 18

ZH3_180

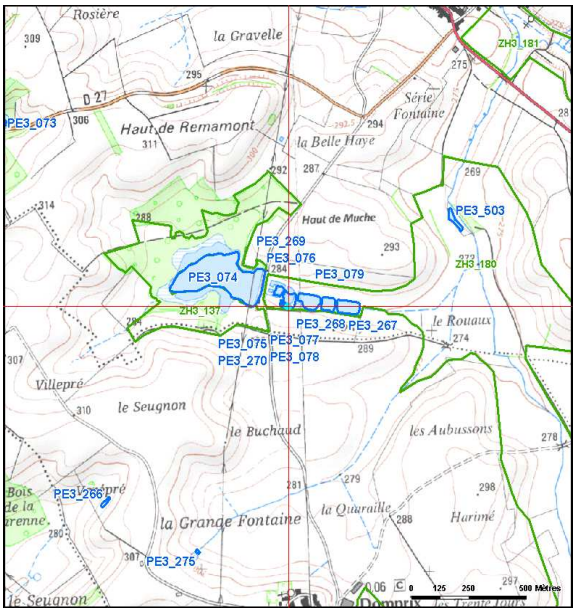

Secteur : Chiers

Renseignements généraux

Localisation administrative : Xivry-Circourt

Coordonnées GPS X : 5.75585304 Y : 49.342168

Bassin versant de surface : B411 La Pienne.

Bassin versant souterrain : 207d Calcaires du Dogger des Côtes de Moselle Nord

Description générale

Type de retenue : Etang

Type d'alimentation : Cours d'eau, plan d'eau en dérivation

Présence d'ouvrages

Ouvrage d'admission : Inconnu

Ouvrage de restitution : Inconnu

Commentaires : Ouvrages non visibles.

Surface : 165 m²

Usage et gestion

Usage : Agrément

Type de berges : verticales

Traces de gestion : Non

Commentaires : Pas de commentaires

Impacts potentiels : Ralentissement des eaux, accumulation de pollution, banalisation de l'habitat et des populations, risques lors des opération de vidange (pollution, introduction d'espèces indésirables...)

Milieu naturel

Existence de végétation rivulaire (strate herbacée, arbustive et/ou arborée) : Non

Présence d'un cordon d'hélophytes : Non

Habitat (s) Corine Biotope : 0' Pas de végétation rivulaire

Commentaire

Pas de commentaire.

PE3_076

Plan d'eau caractérisé sur le terrain

Planche 18

ZH3_180

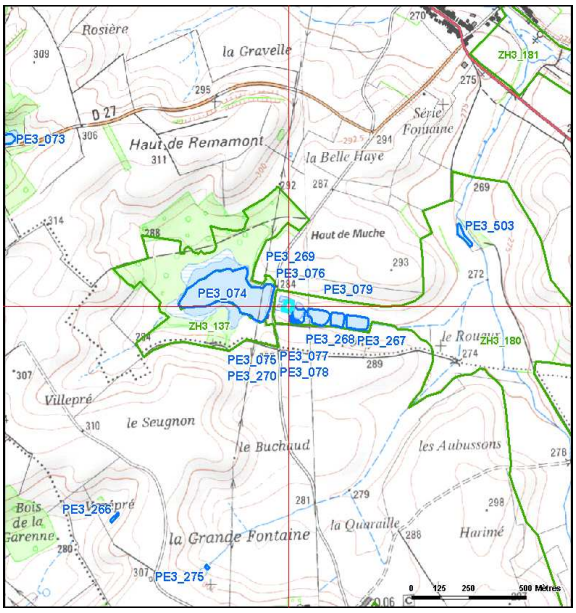

Secteur : Chiers

Renseignements généraux

Localisation administrative : Xivry-Circourt

Coordonnées GPS X : 5.75534688 Y : 49.342753

Bassin versant de surface : B411 La Pienne.

Bassin versant souterrain : 207d Calcaires du Dogger des Côtes de Moselle Nord

Description générale

Type de retenue : Etang

Type d'alimentation : Cours d'eau, plan d'eau en série

Présence d'ouvrages

Ouvrage d'admission : Inconnu

Ouvrage de restitution : Inconnu

Commentaires : Ouvrages non visibles.

Surface : 1286 m²

Usage et gestion

Usage : Agrément

Type de berges : verticales

Traces de gestion : Non

Commentaires : Pas de commentaires

Impacts potentiels : Ralentissement des eaux, accumulation de pollution, banalisation de l'habitat et des populations,entrave à la circulation piscicole, refroidissement du cours d'eau en hiver et réchauffement en été néfaste pour la faune aquatique

Milieu naturel

Existence de végétation rivulaire (strate herbacée, arbustive et/ou arborée) : Non

Présence d'un cordon d'hélophytes : Non

Habitat (s) Corine Biotope : 0' Pas de végétation rivulaire

Commentaire

Pas de commentaire.

PE3_077

Plan d'eau caractérisé sur le terrain

Planche 18

ZH3_180

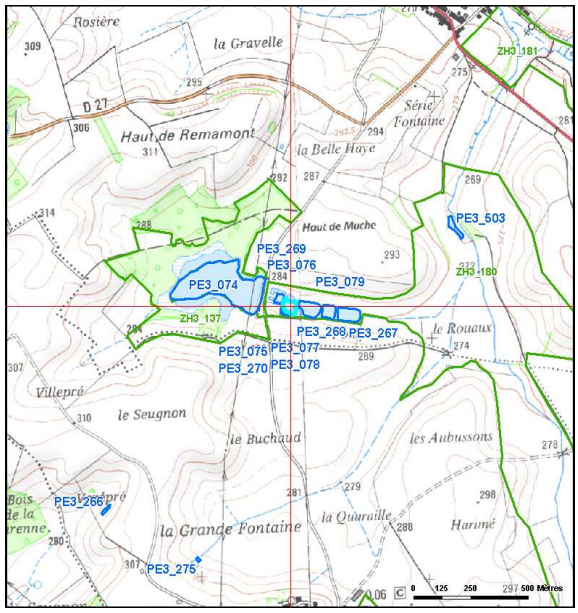

Secteur : Chiers

Renseignements généraux

Localisation administrative : Xivry-Circourt

Coordonnées GPS X : 5.75596988 Y : 49.342447

Bassin versant de surface : B411 La Pienne.

Bassin versant souterrain : 207d Calcaires du Dogger des Côtes de Moselle Nord

Description générale

Type de retenue : Etang

Type d'alimentation : Cours d'eau, plan d'eau en série

Présence d'ouvrages

Ouvrage d'admission : Non

Ouvrage de restitution : Non

Commentaires : Pas d'ouvrages.

Surface : 2613 m²

Usage et gestion

Usage : Agrément

Type de berges : verticales

Traces de gestion : Non

Commentaires : Pas de commentaires

Impacts potentiels : Ralentissement des eaux, accumulation de pollution, banalisation de l'habitat et des populations,entrave à la circulation piscicole, refroidissement du cours d'eau en hiver et réchauffement en été néfaste pour la faune aquatique

Milieu naturel

Existence de végétation rivulaire (strate herbacée, arbustive et/ou arborée) : Non

Présence d'un cordon d'hélophytes : Non

Habitat (s) Corine Biotope : 0' Pas de végétation rivulaire

Commentaire

Pas de commentaire.

PE3_078

Plan d'eau caractérisé sur le terrain

Planche 18

ZH3_180

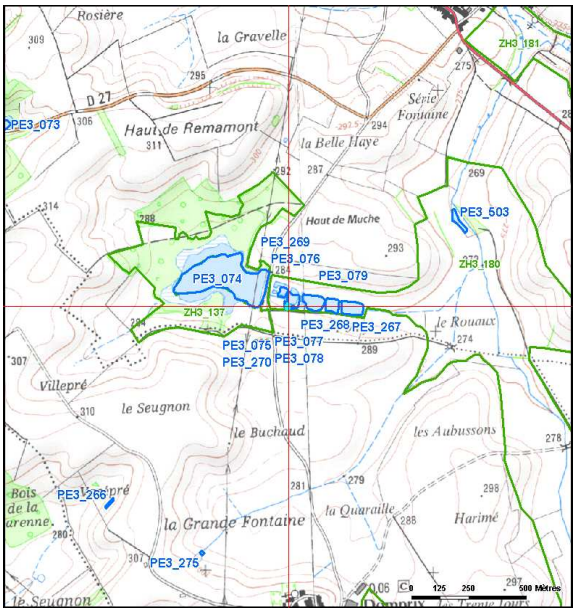

Secteur : Chiers

Renseignements généraux

Localisation administrative : Xivry-Circourt

Coordonnées GPS X : 5.75561674 Y : 49.342216

Bassin versant de surface : B411 La Pienne.

Bassin versant souterrain : 207d Calcaires du Dogger des Côtes de Moselle Nord

Description générale

Type de retenue : Etang

Type d'alimentation : Cours d'eau, plan d'eau en dérivation

Présence d'ouvrages

Ouvrage d'admission : Non

Ouvrage de restitution : Non

Commentaires : Pas d'ouvrages.

Surface : 134 m²

Usage et gestion

Usage : Agrément

Type de berges : verticales

Traces de gestion : Non

Commentaires : Pas de commentaires

Impacts potentiels : Ralentissement des eaux, accumulation de pollution, banalisation de l'habitat et des populations, risques lors des opération de vidange (pollution, introduction d'espèces indésirables...)

Milieu naturel

Existence de végétation rivulaire (strate herbacée, arbustive et/ou arborée) : Non

Présence d'un cordon d'hélophytes : Non

Habitat (s) Corine Biotope : 0' Pas de végétation rivulaire

Commentaire

Pas de commentaire.

PE3_079

Plan d'eau caractérisé sur le terrain

Planche 18

ZH3_180

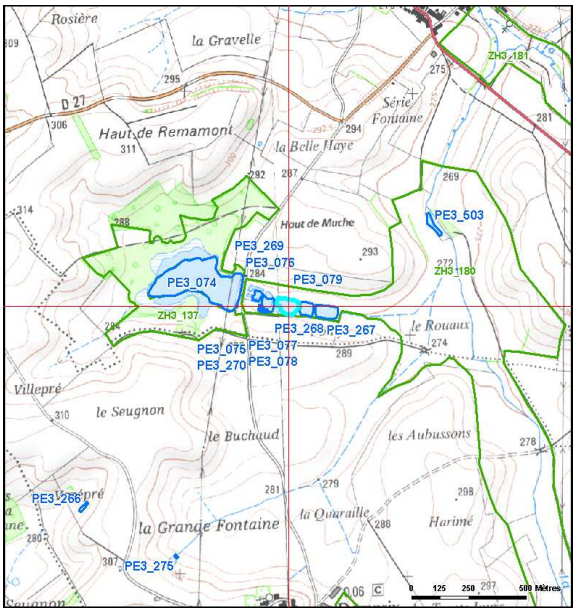

Secteur : Chiers

Renseignements généraux

Localisation administrative : Xivry-Circourt

Coordonnées GPS X : 5.75718038 Y : 49.342336

Bassin versant de surface : B411 La Pienne.

Bassin versant souterrain : 207d Calcaires du Dogger des Côtes de Moselle Nord

Description générale

Type de retenue : Etang

Type d'alimentation : Cours d'eau, plan d'eau en série

Présence d'ouvrages

Ouvrage d'admission : Inconnu

Ouvrage de restitution : Inconnu

Commentaires : Ouvrages non visibles.

Surface : 4874 m²

Usage et gestion

Usage : Agrément

Type de berges : verticales

Traces de gestion : Non

Commentaires : Pas de commentaires

Impacts potentiels : Ralentissement des eaux, accumulation de pollution, banalisation de l'habitat et des populations,entrave à la circulation piscicole, refroidissement du cours d'eau en hiver et réchauffement en été néfaste pour la faune aquatique

Milieu naturel

Existence de végétation rivulaire (strate herbacée, arbustive et/ou arborée) : Oui

Présence d'un cordon d'hélophytes : Non

Habitat (s) Corine Biotope : 44 Forêts riveraines, forêts et fourrés très humides

Commentaire

Pas de commentaire.

PE3_080

Plan d'eau caractérisé sur le terrain

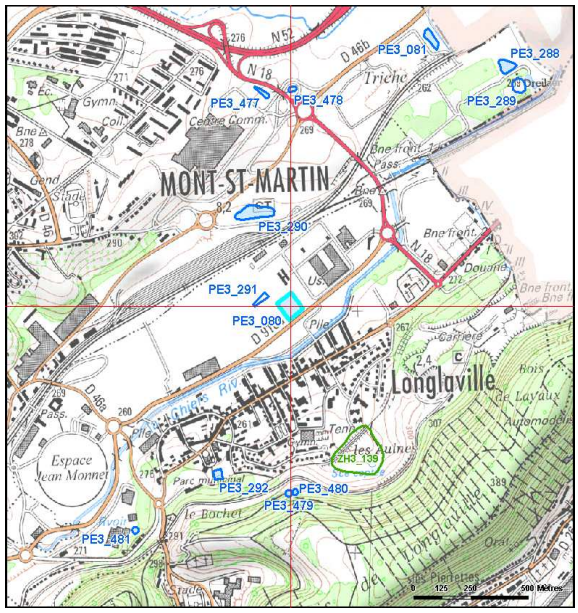

Secteur : Chiers

Renseignements généraux

Localisation administrative : Longlaville

Coordonnées GPS X : 5.80180571 Y : 49.538159

Bassin versant de surface : B400 La Chiers de sa source à la Moulaine.

Bassin versant souterrain : 506 Argiles du Lias des Ardennes

Description générale

Type de retenue : Bassin de rétention

Type d'alimentation : Eaux industrielles ?

Présence d'ouvrages

Ouvrage d'admission : Non

Ouvrage de restitution : Non

Commentaires : Pas de commentaires

Surface : 6345 m²

Usage et gestion

Usage : Rétention des eaux

Type de berges : inclinées

Traces de gestion : Non

Commentaires : Pas de commentaires

Impacts potentiels : Pollution, transfert possible vers la nappe ou les milieux environnants.

Milieu naturel

Existence de végétation rivulaire (strate herbacée, arbustive et/ou arborée) : Oui

Présence d'un cordon d'hélophytes : Non

Habitat (s) Corine Biotope : 53.11 Phragmitaies

Commentaire

Pas de commentaire.

PE3_081

Plan d'eau caractérisé sur le terrain



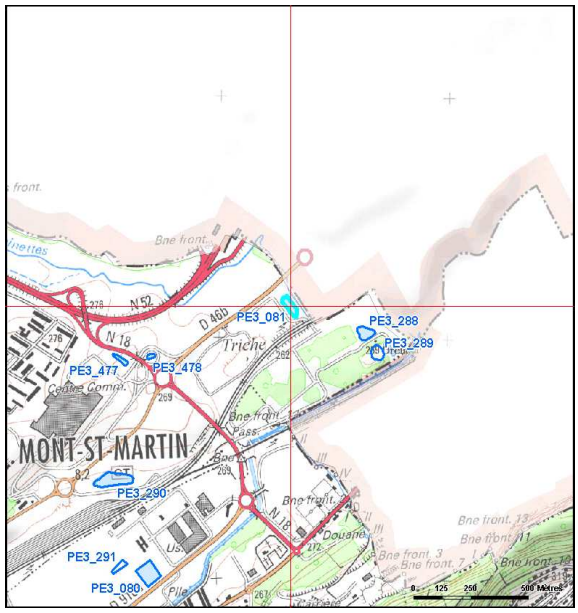

Secteur : Chiers

Renseignements généraux

Localisation administrative : Mont-Saint-Martin

Coordonnées GPS X : 5.81090523 Y : 49.547926

Bassin versant de surface : B400 La Chiers de sa source à la Moulaine.

Bassin versant souterrain : 506 Argiles du Lias des Ardennes

Description générale

Type de retenue : Bassin de rétention

Type d'alimentation : Eaux industrielles ?

Présence d'ouvrages

Ouvrage d'admission : Non

Ouvrage de restitution : Non

Commentaires : Pas de commentaires

Surface : 2503 m²

Usage et gestion

Usage : Rétention des eaux

Type de berges : inclinées

Traces de gestion : Non

Commentaires : Pas de commentaires

Impacts potentiels : Pollution, transfert possible vers la nappe ou les milieux environnants.

Milieu naturel

Existence de végétation rivulaire (strate herbacée, arbustive et/ou arborée) : Oui

Présence d'un cordon d'hélophytes : Non

Habitat (s) Corine Biotope : 53.11 Phragmitaies

Commentaire

Pas de commentaire.

PE3_082

Plan d'eau caractérisé sur le terrain



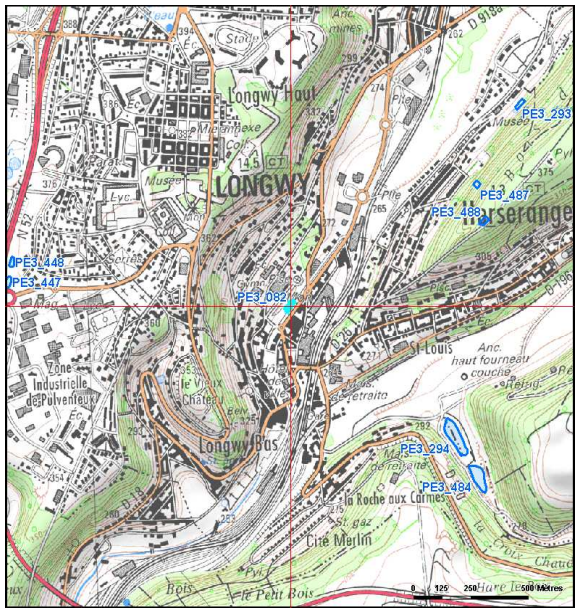

Secteur : Chiers

Renseignements généraux

Localisation administrative : Longwy

Coordonnées GPS X : 5.76882376 Y : 49.517372

Bassin versant de surface : B400 La Chiers de sa source à la Moulaine.

Bassin versant souterrain : 506 Argiles du Lias des Ardennes

Description générale

Type de retenue : Bassin

Type d'alimentation : Ruissellement ou nappe

Présence d'ouvrages

Ouvrage d'admission : Non

Ouvrage de restitution : Non

Commentaires : Pas de commentaires

Surface : 640 m²

Usage et gestion

Usage : Agrément

Type de berges : verticales

Traces de gestion : Oui

Commentaires : Plan d'eau artificiel dans agglomération

Impacts potentiels : Diminution importante du débit du cours d'eau si à la source d'un cours d'eau.
Diminution de la réserve d'eau si connecté uniquement à la nappe.

Milieu naturel

Existence de végétation rivulaire (strate herbacée, arbustive et/ou arborée) : Non

Présence d'un cordon d'hélophytes : Non

Habitat (s) Corine Biotope : 0' Pas de végétation rivulaire

Commentaire

Pas de commentaire.

PE3_083

Plan d'eau caractérisé sur le terrain

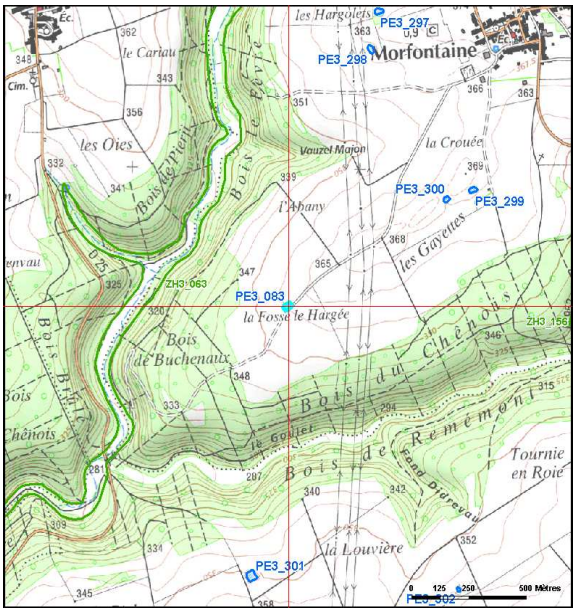

Secteur : Chiers

Renseignements généraux

Localisation administrative : Morfontaine

Coordonnées GPS X : 5.79427977 Y : 49.434066

Bassin versant de surface : B412 La Crusnes de la Pienne au Nanheul (inclus).

Bassin versant souterrain : 207d Calcaires du Dogger des Côtes de Moselle Nord

Description générale

Type de retenue : Etang

Type d'alimentation : Ruissellement ou nappe

Présence d'ouvrages

Ouvrage d'admission : Non

Ouvrage de restitution : Non

Commentaires : Pas d'ouvrages.

Surface : 751 m²

Usage et gestion

Usage : Agrément

Type de berges : verticales

Traces de gestion : Non

Commentaires : Pas de commentaires

Impacts potentiels : Diminution importante du débit du cours d'eau si à la source d'un cours d'eau.
Diminution de la réserve d'eau si connecté uniquement à la nappe.

Milieu naturel

Existence de végétation rivulaire (strate herbacée, arbustive et/ou arborée) : Oui

Présence d'un cordon d'hélophytes : Non

Habitat (s) Corine Biotope : 53.11 Phragmitaies

Commentaire

Pas de commentaire.

PE3_084

Plan d'eau caractérisé sur le terrain

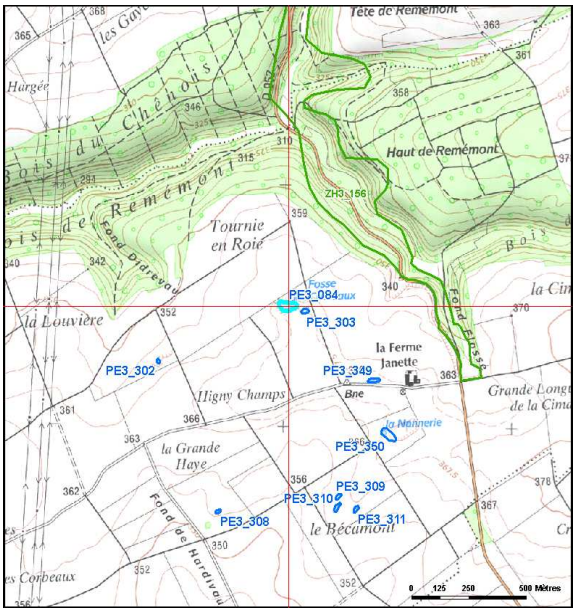

Secteur : Chiers

Renseignements généraux

Localisation administrative : Ville-au-Montois

Coordonnées GPS X : 5.81192286 Y : 49.425156

Bassin versant de surface : B412 La Crusnes de la Pienne au Nanheul (inclus).

Bassin versant souterrain : 207d Calcaires du Dogger des Côtes de Moselle Nord

Description générale

Type de retenue : Etang

Type d'alimentation : Ruissellement ou nappe

Présence d'ouvrages

Ouvrage d'admission : Non

Ouvrage de restitution : Non

Commentaires : Pas d'ouvrages.

Surface : 2274 m²

Usage et gestion

Usage : Agrément

Type de berges : inclinées

Traces de gestion : Non

Commentaires : Pas de commentaires

Impacts potentiels : Diminution importante du débit du cours d'eau si à la source d'un cours d'eau.
Diminution de la réserve d'eau si connecté uniquement à la nappe.

Milieu naturel

Existence de végétation rivulaire (strate herbacée, arbustive et/ou arborée) : Oui

Présence d'un cordon d'hélophytes : Non

Habitat (s) Corine Biotope : 53.11 Phragmitaies

Commentaire

Fosse des Châteaux.

PE3_085

Plan d'eau caractérisé sur le terrain

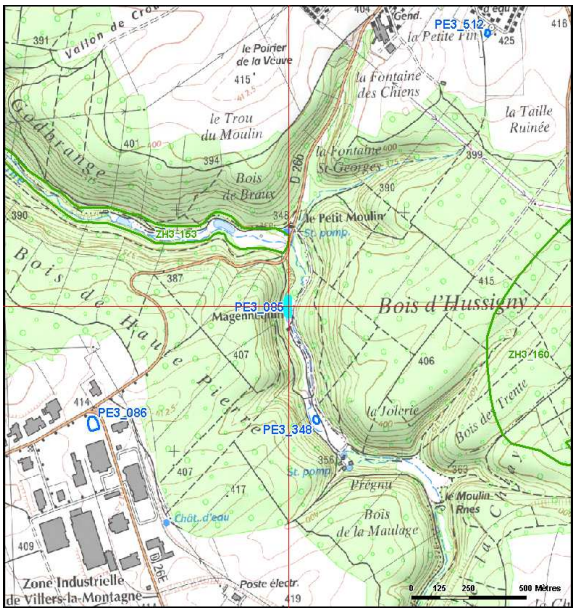

Secteur : Chiers

Renseignements généraux

Localisation administrative : Villers-la-Montagne

Coordonnées GPS X : 5.86377307 Y : 49.478562

Bassin versant de surface : B401 La Moulaine.

Bassin versant souterrain : 207d Calcaires du Dogger des Côtes de Moselle Nord

Description générale

Type de retenue : Etang

Type d'alimentation : Cours d'eau, plan d'eau en série

Présence d'ouvrages

Ouvrage d'admission : Non

Ouvrage de restitution : Non

Commentaires : Pas d'ouvrages.

Surface : 1539 m²

Usage et gestion

Usage : Agrément

Type de berges : verticales

Traces de gestion : Oui

Commentaires : Pas de végétation

Impacts potentiels : Ralentissement des eaux, accumulation de pollution, banalisation de l'habitat et des populations,entrave à la circulation piscicole, refroidissement du cours d'eau en hiver et réchauffement en été néfaste pour la faune aquatique

Milieu naturel

Existence de végétation rivulaire (strate herbacée, arbustive et/ou arborée) : Non

Présence d'un cordon d'hélophytes : Non

Habitat (s) Corine Biotope : 0' Pas de végétation rivulaire

Commentaire

Pas de commentaire.

PE3_086

Plan d'eau caractérisé sur le terrain

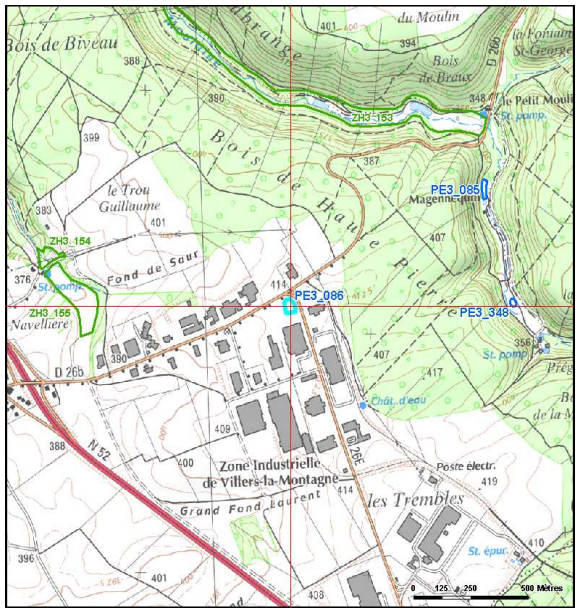

Secteur : Chiers

Renseignements généraux

Localisation administrative : Villers-la-Montagne

Coordonnées GPS X : 5.85174638 Y : 49.474465

Bassin versant de surface : B401 La Moulaine.

Bassin versant souterrain : 207d Calcaires du Dogger des Côtes de Moselle Nord

Description générale

Type de retenue : Bassin de rétention

Type d'alimentation : Ruissellement ou nappe

Présence d'ouvrages

Ouvrage d'admission : Non

Ouvrage de restitution : Non

Commentaires : Pas de commentaires

Surface : 2157 m²

Usage et gestion

Usage : Rétention des eaux

Type de berges : inclinées

Traces de gestion : Non

Commentaires : Pas de commentaires

Impacts potentiels : Diminution importante du débit du cours d'eau si à la source d'un cours d'eau.
Diminution de la réserve d'eau si connecté uniquement à la nappe.

Milieu naturel

Existence de végétation rivulaire (strate herbacée, arbustive et/ou arborée) : Non

Présence d'un cordon d'hélophytes : Non

Habitat (s) Corine Biotope : 0' Pas de végétation rivulaire

Commentaire

Pas de commentaire.

PE3_087

Plan d'eau caractérisé sur le terrain

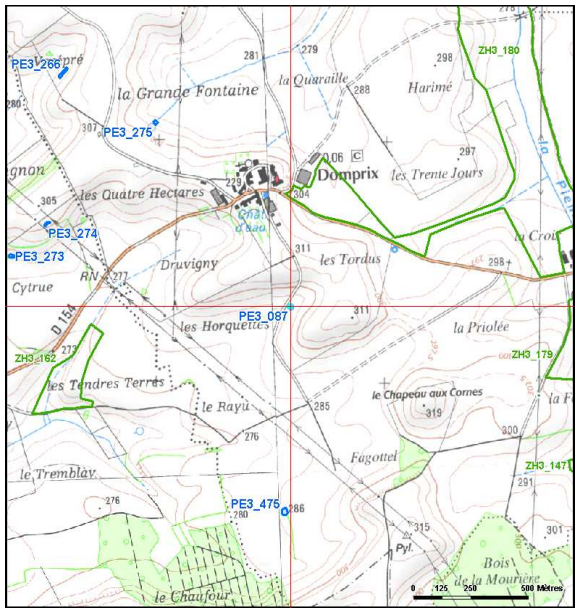

Secteur : Chiers

Renseignements généraux

Localisation administrative : Domprix

Coordonnées GPS X : 5.75768582 Y : 49.326112

Bassin versant de surface : B431 L'Othain du Breuil au Lamanpré (inclus).

Bassin versant souterrain : 509b Argiles du Callovo-Oxfordien de la Woëvre

Description générale

Type de retenue : Plan d'eau agricole

Type d'alimentation : Ruissellement ou nappe

Présence d'ouvrages

Ouvrage d'admission : Non

Ouvrage de restitution : Non

Commentaires : Pas d'ouvrages.

Surface : 110 m²

Usage et gestion

Usage : Agricole

Type de berges : verticales

Traces de gestion : Non

Commentaires : Pas de commentaires

Impacts potentiels : Diminution importante du débit du cours d'eau si à la source d'un cours d'eau.
Diminution de la réserve d'eau si connecté uniquement à la nappe.

Milieu naturel

Existence de végétation rivulaire (strate herbacée, arbustive et/ou arborée) : Oui

Présence d'un cordon d'hélophytes : Non

Habitat (s) Corine Biotope : 53.13 Typhaies
44.12 Saussaies de plaine, collinéennes et méditerranéo-montagnardes

Commentaire

Pas de commentaire.

PE3_088

Plan d'eau caractérisé sur le terrain

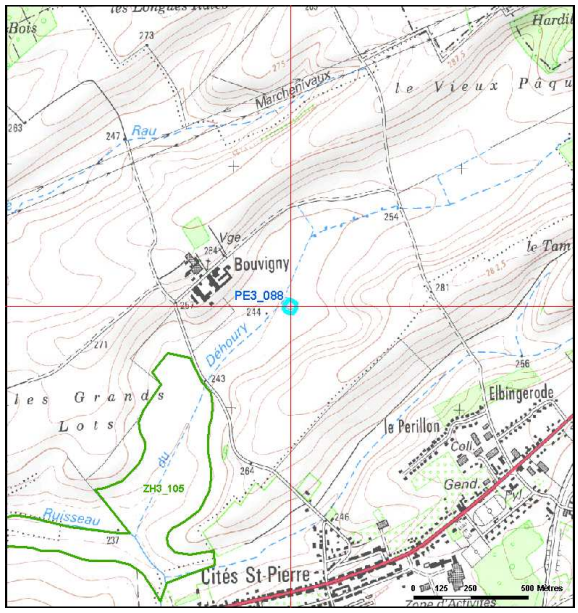

Secteur : Chiers

Renseignements généraux

Localisation administrative : Dommary-Baroncourt

Coordonnées GPS X : 5.72389076 Y : 49.301076

Bassin versant de surface : B431 L'Othain du Breuil au Lamanpré (inclus).

Bassin versant souterrain : 509b Argiles du Callovo-Oxfordien de la Woëvre

Description générale

Type de retenue : Plan d'eau agricole

Type d'alimentation : Cours d'eau, plan d'eau en dérivation

Présence d'ouvrages

Ouvrage d'admission : Non

Ouvrage de restitution : Non

Commentaires : Pas d'ouvrages.

Surface : 2292 m²

Usage et gestion

Usage : Agricole

Type de berges : verticales

Traces de gestion : Non

Commentaires : Pas de commentaires

Impacts potentiels : Ralentissement des eaux, accumulation de pollution, banalisation de l'habitat et des populations, risques lors des opération de vidange (pollution, introduction d'espèces indésirables...)

Milieu naturel

Existence de végétation rivulaire (strate herbacée, arbustive et/ou arborée) : Oui

Présence d'un cordon d'hélophytes : Non

Habitat (s) Corine Biotope : 53.13 Typhaies
44.12 Saussaies de plaine, collinéennes et méditerranéo-montagnardes

Commentaire

Pas de commentaire.

PE3_089

Plan d'eau caractérisé sur le terrain

Planche 18

ZH3_166

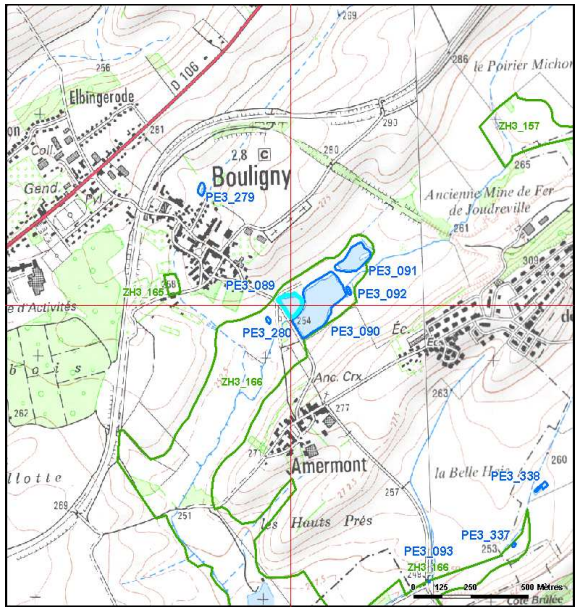

Secteur : Chiers

Renseignements généraux

Localisation administrative : Bouligny

Coordonnées GPS X : 5.74864987 Y : 49.289575

Bassin versant de surface : B430 L'Othain de sa source au Breuil (inclus).

Bassin versant souterrain : 509b Argiles du Callovo-Oxfordien de la Woëvre

Description générale

Type de retenue : Etang

Type d'alimentation : Cours d'eau, plan d'eau en dérivation

Présence d'ouvrages

Ouvrage d'admission : Inconnu

Ouvrage de restitution : Inconnu

Commentaires : Ouvrages non visibles.

Surface : 6325 m²

Usage et gestion

Usage : Agrément

Type de berges : verticales

Traces de gestion : Oui

Commentaires : Entretenu

Impacts potentiels : Ralentissement des eaux, accumulation de pollution, banalisation de l'habitat et des populations, risques lors des opération de vidange (pollution, introduction d'espèces indésirables...)

Milieu naturel

Existence de végétation rivulaire (strate herbacée, arbustive et/ou arborée) : Oui

Présence d'un cordon d'hélophytes : Non

Habitat (s) Corine Biotope : 44.12 Saussaies de plaine, collinéennes et méditerranéo-montagnardes
53.13 Typhaies

Commentaire

Pas de commentaire.

PE3_090

Plan d'eau caractérisé sur le terrain

Planche 18

ZH3_166

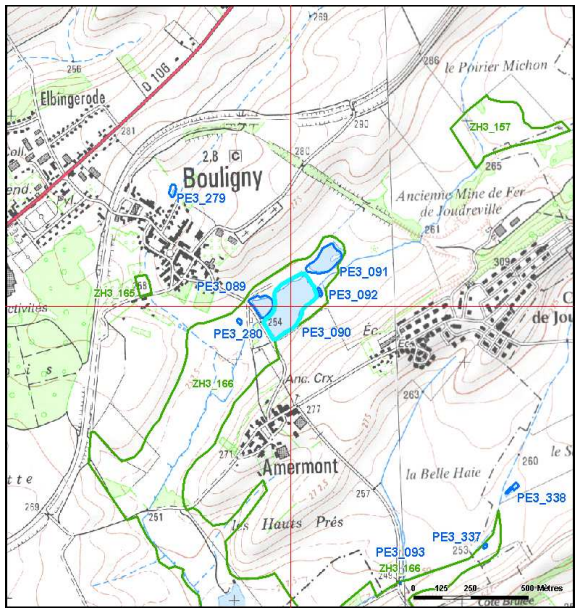

Secteur : Chiers

Renseignements généraux

Localisation administrative : Bouligny

Coordonnées GPS X : 5.75030980 Y : 49.289550

Bassin versant de surface : B430 L'Othain de sa source au Breuil (inclus).

Bassin versant souterrain : 509b Argiles du Callovo-Oxfordien de la Woëvre

Description générale

Type de retenue : Etang

Type d'alimentation : Cours d'eau, plan d'eau en dérivation

Présence d'ouvrages

Ouvrage d'admission : Inconnu

Ouvrage de restitution : Inconnu

Commentaires : Ouvrages non visibles.

Surface : 33482 m²

Usage et gestion

Usage : Pisciculture

Type de berges : verticales

Traces de gestion : Oui

Commentaires : Entretenu

Impacts potentiels : Ralentissement des eaux, accumulation de pollution, banalisation de l'habitat et des populations, risques lors des opération de vidange (pollution, introduction d'espèces indésirables...)

Milieu naturel

Existence de végétation rivulaire (strate herbacée, arbustive et/ou arborée) : Oui

Présence d'un cordon d'hélophytes : Non

Habitat (s) Corine Biotope : 44.12 Saussaies de plaine, collinéennes et méditerranéo-montagnardes
53.13 Typhaies

Commentaire

Etang des Mauhumaux 01 signalé depuis le 17ème siècle. Problèmes d'alimentation en eau et de qualité d'eau (surtout en été).

PE3_091

Plan d'eau caractérisé sur le terrain

Planche 18

ZH3_166

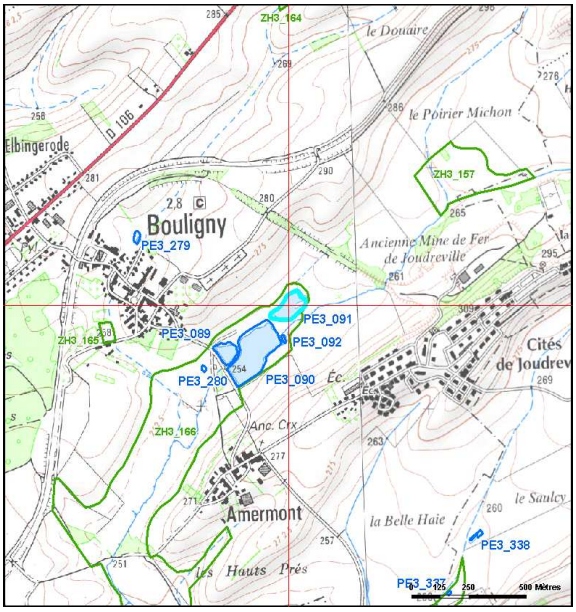

Secteur : Chiers

Renseignements généraux

Localisation administrative : Bouligny

Coordonnées GPS X : 5.75254268 Y : 49.291167

Bassin versant de surface : B430 L'Othain de sa source au Breuil (inclus).

Bassin versant souterrain : 509b Argiles du Callovo-Oxfordien de la Woëvre

Description générale

Type de retenue : Etang

Type d'alimentation : Cours d'eau, plan d'eau en série

Présence d'ouvrages

Ouvrage d'admission : Inconnu

Ouvrage de restitution : Inconnu

Commentaires : Ouvrages non visibles.

Surface : 10603 m²

Usage et gestion

Usage : Agrément

Type de berges : verticales

Traces de gestion : Oui

Commentaires : Entretenu

Impacts potentiels : Ralentissement des eaux, accumulation de pollution, banalisation de l'habitat et des populations,entrave à la circulation piscicole, refroidissement du cours d'eau en hiver et réchauffement en été néfaste pour la faune aquatique

Milieu naturel

Existence de végétation rivulaire (strate herbacée, arbustive et/ou arborée) : Oui

Présence d'un cordon d'hélophytes : Non

Habitat (s) Corine Biotope : 44.12 Saussaies de plaine, collinéennes et méditerranéo-montagnardes
53.13 Typhaies

Commentaire

Etang des Mauhumaux 03 créé en 1988. Pêche à la ligne. Source.

PE3_092

Plan d'eau caractérisé sur le terrain

Planche 18

ZH3_166

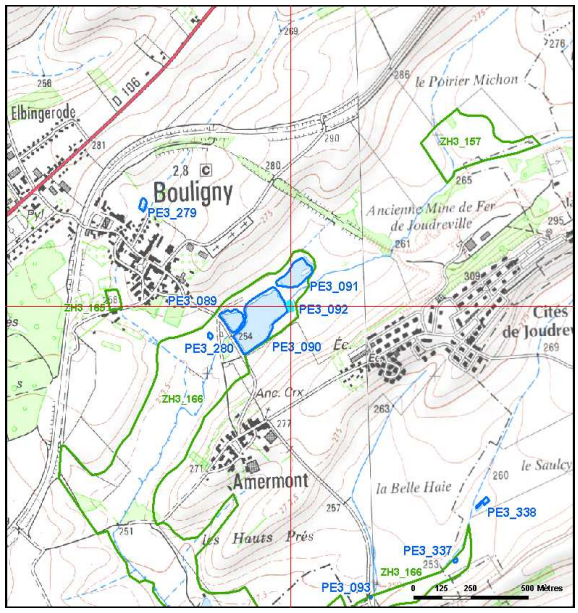

Secteur : Chiers

Renseignements généraux

Localisation administrative : Bouligny

Coordonnées GPS X : 5.75213081 Y : 49.289997

Bassin versant de surface : B430 L'Othain de sa source au Breuil (inclus).

Bassin versant souterrain : 509b Argiles du Callovo-Oxfordien de la Woëvre

Description générale

Type de retenue : Etang

Type d'alimentation : Cours d'eau, plan d'eau en série

Présence d'ouvrages

Ouvrage d'admission : Non

Ouvrage de restitution : Non

Commentaires : Pas d'ouvrages.

Surface : 388 m²

Usage et gestion

Usage : Rétention des eaux

Type de berges : verticales

Traces de gestion : Non

Commentaires : Pas de commentaires

Impacts potentiels : Ralentissement des eaux, accumulation de pollution, banalisation de l'habitat et des populations,entrave à la circulation piscicole, refroidissement du cours d'eau en hiver et réchauffement en été néfaste pour la faune aquatique

Milieu naturel

Existence de végétation rivulaire (strate herbacée, arbustive et/ou arborée) : Oui

Présence d'un cordon d'hélophytes : Oui

Habitat (s) Corine Biotope : 53.11 Phragmitaies

Commentaire

Pas de commentaire.

PE3_093

Plan d'eau caractérisé sur le terrain

Planche 19

ZH3_166

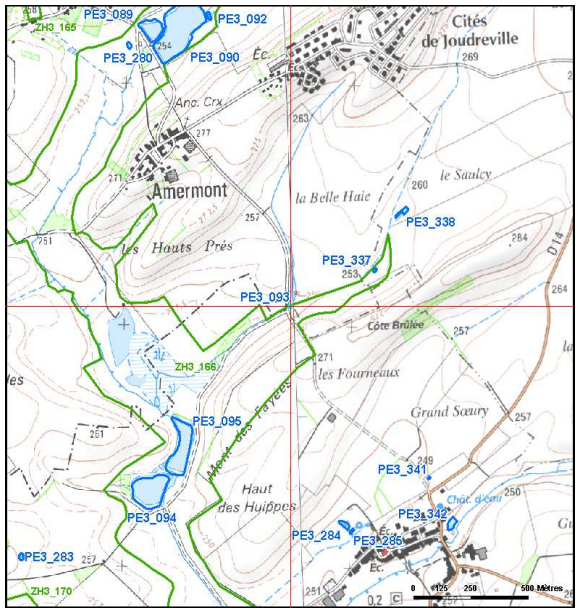

Secteur : Chiers

Renseignements généraux

Localisation administrative : Bouligny

Coordonnées GPS X : 5.75641912 Y : 49.279057

Bassin versant de surface : B430 L'Othain de sa source au Breuil (inclus).

Bassin versant souterrain : 509b Argiles du Callovo-Oxfordien de la Woëvre

Description générale

Type de retenue : Plan d'eau agricole

Type d'alimentation : Ruissellement ou nappe

Présence d'ouvrages

Ouvrage d'admission : Non

Ouvrage de restitution : Non

Commentaires : Pas d'ouvrages.

Surface : 30 m²

Usage et gestion

Usage : Agricole

Type de berges : verticales

Traces de gestion : Non

Commentaires : Pas de commentaires

Impacts potentiels : Diminution importante du débit du cours d'eau si à la source d'un cours d'eau.
Diminution de la réserve d'eau si connecté uniquement à la nappe.

Milieu naturel

Existence de végétation rivulaire (strate herbacée, arbustive et/ou arborée) : Oui

Présence d'un cordon d'hélophytes : Non

Habitat (s) Corine Biotope : 53.13 Typhaies

Commentaire

Pas de commentaire.

PE3_094

Plan d'eau caractérisé sur le terrain

Planche 19

ZH3_166

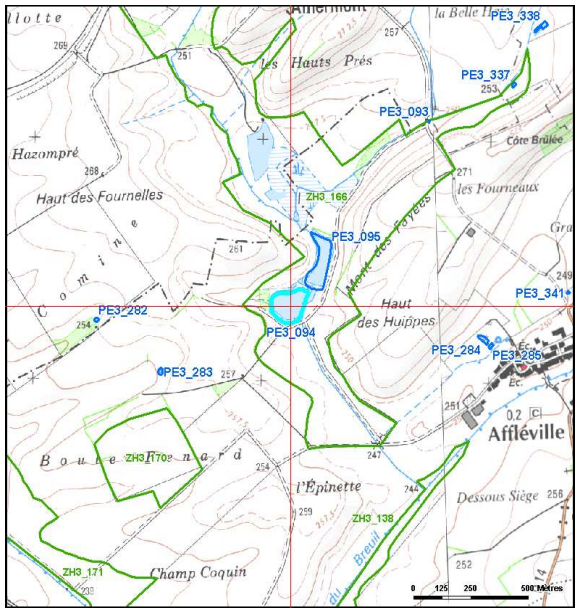

Secteur : Chiers

Renseignements généraux

Localisation administrative : Affléville

Coordonnées GPS X : 5.74762057 Y : 49.272379

Bassin versant de surface : B430 L'Othain de sa source au Breuil (inclus).

Bassin versant souterrain : 509b Argiles du Callovo-Oxfordien de la Woëvre

Description générale

Type de retenue : Etang

Type d'alimentation : Cours d'eau, plan d'eau en série

Présence d'ouvrages

Ouvrage d'admission : Inconnu

Ouvrage de restitution : Inconnu

Commentaires : Ouvrages non visibles.

Surface : 16199 m²

Usage et gestion

Usage : Agrément

Type de berges : verticales

Traces de gestion : Non

Commentaires : Pas de commentaires

Impacts potentiels : Ralentissement des eaux, accumulation de pollution, banalisation de l'habitat et des populations,entrave à la circulation piscicole, refroidissement du cours d'eau en hiver et réchauffement en été néfaste pour la faune aquatique

Milieu naturel

Existence de végétation rivulaire (strate herbacée, arbustive et/ou arborée) : Non

Présence d'un cordon d'hélophytes : Non

Habitat (s) Corine Biotope : 0' Pas de végétation rivulaire

Commentaire

Etang privé d'Affléville. Plan d'eau en cours de comblement avancé, sédimentation très importante.

PE3_095

Plan d'eau caractérisé sur le terrain

Planche 19

ZH3_166

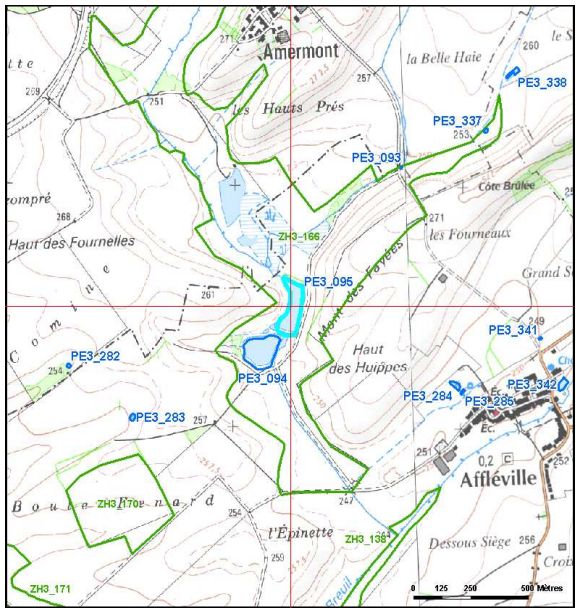

Secteur : Chiers

Renseignements généraux

Localisation administrative : Affléville

Coordonnées GPS X : 5.74954455 Y : 49.273886

Bassin versant de surface : B430 L'Othain de sa source au Breuil (inclus).

Bassin versant souterrain : 509b Argiles du Callovo-Oxfordien de la Woëvre

Description générale

Type de retenue : Etang

Type d'alimentation : Cours d'eau, plan d'eau en série

Présence d'ouvrages

Ouvrage d'admission : Inconnu

Ouvrage de restitution : Inconnu

Commentaires : Ouvrages non visibles.

Surface : 14354 m²

Usage et gestion

Usage : Agrément

Type de berges : verticales

Traces de gestion : Non

Commentaires : Pas de commentaires

Impacts potentiels : Ralentissement des eaux, accumulation de pollution, banalisation de l'habitat et des populations,entrave à la circulation piscicole, refroidissement du cours d'eau en hiver et réchauffement en été néfaste pour la faune aquatique

Milieu naturel

Existence de végétation rivulaire (strate herbacée, arbustive et/ou arborée) : Non

Présence d'un cordon d'hélophytes : Non

Habitat (s) Corine Biotope : 0' Pas de végétation rivulaire

Commentaire

Etang privé d'Affléville. Plan d'eau en cours de comblement avancé, sédimentation très importante.

PE3_096

Plan d'eau caractérisé sur le terrain

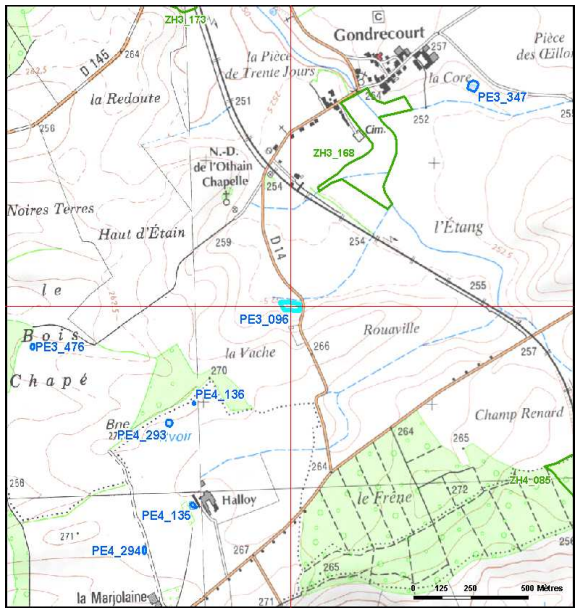

Secteur : Chiers

Renseignements généraux

Localisation administrative : Gondrecourt-Aix

Coordonnées GPS X : 5.76239711 Y : 49.236711

Bassin versant de surface : B430 L'Othain de sa source au Breuil (inclus).

Bassin versant souterrain : 509b Argiles du Callovo-Oxfordien de la Woëvre

Description générale

Type de retenue : Plan d'eau agricole

Type d'alimentation : Ruissellement ou nappe

Présence d'ouvrages

Ouvrage d'admission : Non

Ouvrage de restitution : Non

Commentaires : Pas d'ouvrages.

Surface : 2484 m²

Usage et gestion

Usage : Agricole

Type de berges : verticales

Traces de gestion : Oui

Commentaires : Pas de végétation

Impacts potentiels : Diminution importante du débit du cours d'eau si à la source d'un cours d'eau.
Diminution de la réserve d'eau si connecté uniquement à la nappe.

Milieu naturel

Existence de végétation rivulaire (strate herbacée, arbustive et/ou arborée) : Non

Présence d'un cordon d'hélophytes : Non

Habitat (s) Corine Biotope : 0' Pas de végétation rivulaire

Commentaire

Pas de commentaire.

PE3_097

Plan d'eau caractérisé sur le terrain

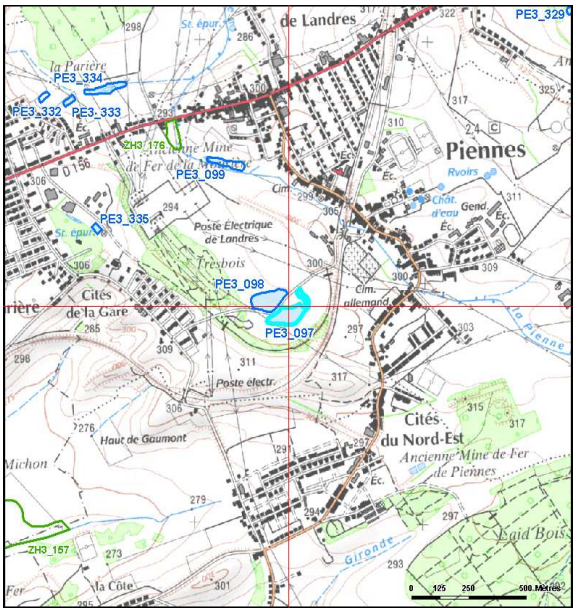

Secteur : Chiers

Renseignements généraux

Localisation administrative : Piennes

Coordonnées GPS X : 5.78123401 Y : 49.303414

Bassin versant de surface : B411 La Pienne.

Bassin versant souterrain : 509b Argiles du Callovo-Oxfordien de la Woëvre

Description générale

Type de retenue : Etang

Type d'alimentation : Ruissellement ou nappe

Présence d'ouvrages

Ouvrage d'admission : Inconnu

Ouvrage de restitution : Inconnu

Commentaires : Ouvrages non visibles.

Surface : 10665 m²

Usage et gestion

Usage : Agrément

Type de berges : verticales

Traces de gestion : Oui

Commentaires : Entretenu

Impacts potentiels : Diminution importante du débit du cours d'eau si à la source d'un cours d'eau.
Diminution de la réserve d'eau si connecté uniquement à la nappe.

Milieu naturel

Existence de végétation rivulaire (strate herbacée, arbustive et/ou arborée) : Non

Présence d'un cordon d'hélophytes : Non

Habitat (s) Corine Biotope : 0' Pas de végétation rivulaire

Commentaire

Pas de commentaire.

PE3_098

Plan d'eau caractérisé sur le terrain

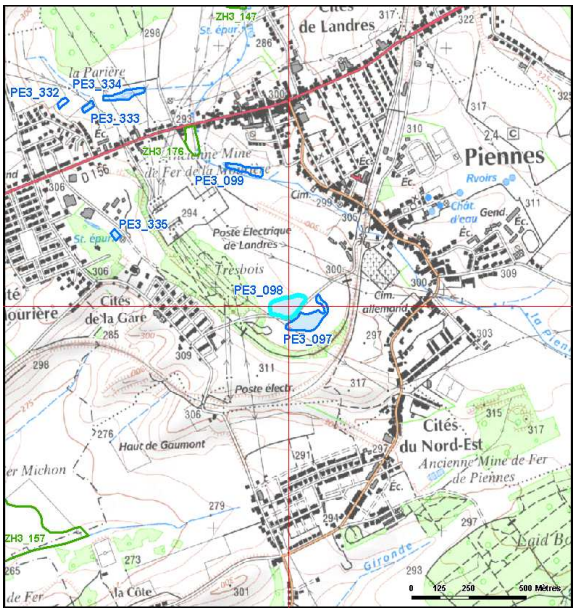

Secteur : Chiers

Renseignements généraux

Localisation administrative : Piennes

Coordonnées GPS X : 5.77996573 Y : 49.303927

Bassin versant de surface : B411 La Pienne.

Bassin versant souterrain : 509b Argiles du Callovo-Oxfordien de la Woëvre

Description générale

Type de retenue : Etang

Type d'alimentation : Ruissellement ou nappe

Présence d'ouvrages

Ouvrage d'admission : Inconnu

Ouvrage de restitution : Inconnu

Commentaires : Ouvrages non visibles.

Surface : 9814 m²

Usage et gestion

Usage : Agrément

Type de berges : verticales

Traces de gestion : Oui

Commentaires : Entretenu

Impacts potentiels : Diminution importante du débit du cours d'eau si à la source d'un cours d'eau.
Diminution de la réserve d'eau si connecté uniquement à la nappe.

Milieu naturel

Existence de végétation rivulaire (strate herbacée, arbustive et/ou arborée) : Non

Présence d'un cordon d'hélophytes : Non

Habitat (s) Corine Biotope : 0' Pas de végétation rivulaire

Commentaire

Pas de commentaire.

PE3_099

Plan d'eau caractérisé sur le terrain

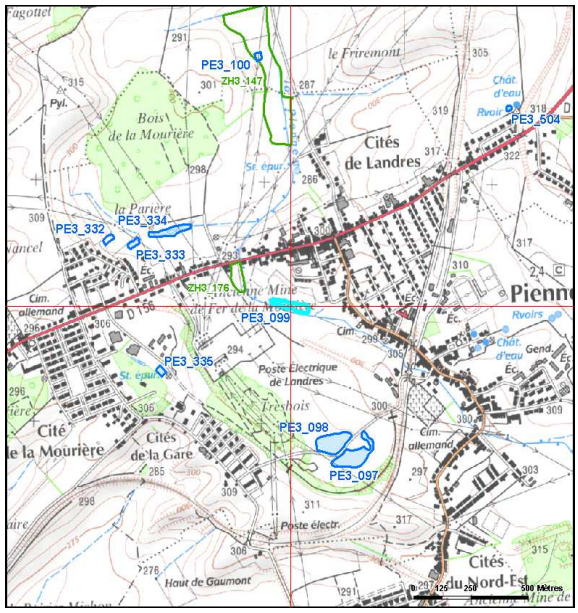

Secteur : Chiers

Renseignements généraux

Localisation administrative : Piennes

Coordonnées GPS X : 5.77777241 Y : 49.309071

Bassin versant de surface : B411 La Pienne.

Bassin versant souterrain : 509b Argiles du Callovo-Oxfordien de la Woëvre

Description générale

Type de retenue : Etang

Type d'alimentation : Cours d'eau, plan d'eau en dérivation

Présence d'ouvrages

Ouvrage d'admission : Inconnu

Ouvrage de restitution : Inconnu

Commentaires : Ouvrages non visibles.

Surface : 4077 m²

Usage et gestion

Usage : Agrément

Type de berges : verticales

Traces de gestion : Oui

Commentaires : Entretenu

Impacts potentiels : Ralentissement des eaux, accumulation de pollution, banalisation de l'habitat et des populations, risques lors des opération de vidange (pollution, introduction d'espèces indésirables...)

Milieu naturel

Existence de végétation rivulaire (strate herbacée, arbustive et/ou arborée) : Non

Présence d'un cordon d'hélophytes : Non

Habitat (s) Corine Biotope : 0' Pas de végétation rivulaire

Commentaire

Pas de commentaire.

PE3_100

Plan d'eau caractérisé sur le terrain

Planche 18

ZH3_147

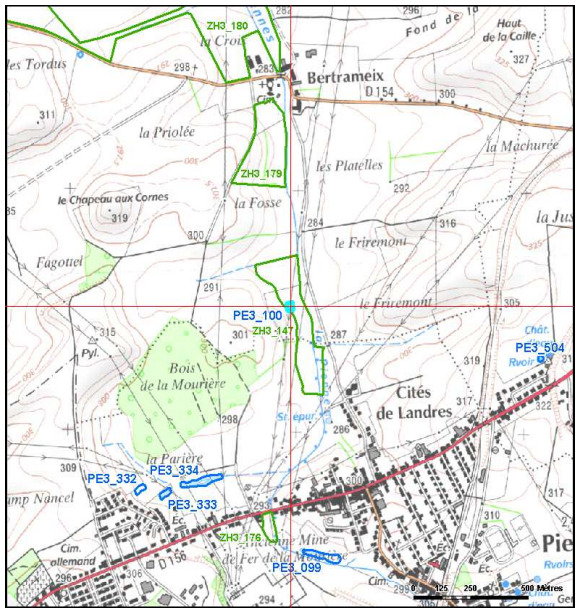

Secteur : Chiers

Renseignements généraux

Localisation administrative : Domprix

Coordonnées GPS X : 5.77624137 Y : 49.318417

Bassin versant de surface : B411 La Pienne.

Bassin versant souterrain : 207d Calcaires du Dogger des Côtes de Moselle Nord

Description générale

Type de retenue : Plan d'eau agricole

Type d'alimentation : Ruissellement ou nappe

Présence d'ouvrages

Ouvrage d'admission : Non

Ouvrage de restitution : Non

Commentaires : Pas d'ouvrages.

Surface : 814 m²

Usage et gestion

Usage : Agricole

Type de berges : verticales

Traces de gestion : Non

Commentaires : Pas de commentaires

Impacts potentiels : Diminution importante du débit du cours d'eau si à la source d'un cours d'eau.
Diminution de la réserve d'eau si connecté uniquement à la nappe.

Milieu naturel

Existence de végétation rivulaire (strate herbacée, arbustive et/ou arborée) : Oui

Présence d'un cordon d'hélophytes : Non

Habitat (s) Corine Biotope : 44.12 Saussaies de plaine, collinéennes et méditerranéo-montagnardes

Commentaire

Pas de commentaire.

PE3_101

Plan d'eau caractérisé sur le terrain

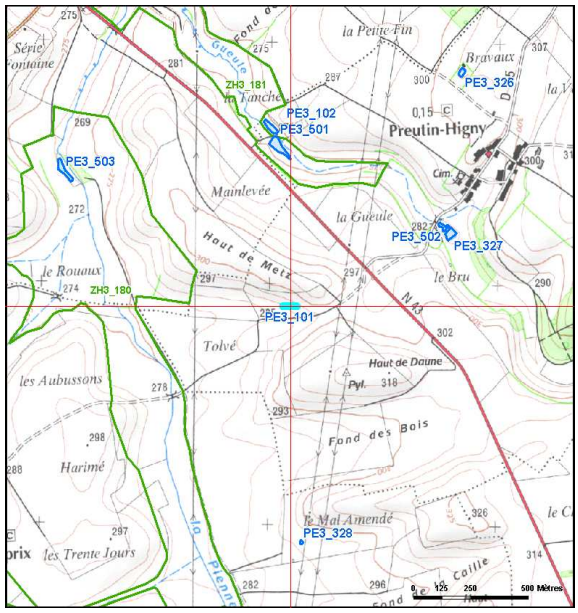

Secteur : Chiers

Renseignements généraux

Localisation administrative : Preutin-Higny

Coordonnées GPS X : 5.77940951 Y : 49.339784

Bassin versant de surface : B411 La Pienne.

Bassin versant souterrain : 207d, 509b Calcaires du Dogger des Côtes de Moselle Nord, Argiles du Callovo-Oxfordien de la Woëvre

Description générale

Type de retenue : Plan d'eau agricole

Type d'alimentation : Ruissellement ou nappe

Présence d'ouvrages

Ouvrage d'admission : Non

Ouvrage de restitution : Non

Commentaires : Pas d'ouvrages.

Surface : 1116 m²

Usage et gestion

Usage : Agricole

Type de berges : verticales

Traces de gestion : Non

Commentaires : Pas de commentaires

Impacts potentiels : Diminution importante du débit du cours d'eau si à la source d'un cours d'eau.
Diminution de la réserve d'eau si connecté uniquement à la nappe.

Milieu naturel

Existence de végétation rivulaire (strate herbacée, arbustive et/ou arborée) : Non

Présence d'un cordon d'hélophytes : Non

Habitat (s) Corine Biotope : 0' Pas de végétation rivulaire

Commentaire

Pas de commentaire.

PE3_102

Plan d'eau caractérisé sur le terrain

Planche 18

ZH3_181

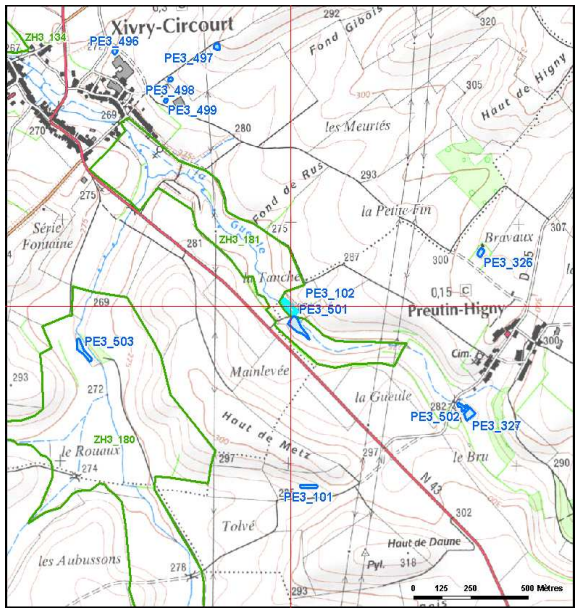

Secteur : Chiers

Renseignements généraux

Localisation administrative : Xivry-Circourt, Preutin-Higny

Coordonnées GPS X : 5.77862764 Y : 49.346485

Bassin versant de surface : B411 La Pienne.

Bassin versant souterrain : 207d Calcaires du Dogger des Côtes de Moselle Nord

Description générale

Type de retenue : Etang

Type d'alimentation : Cours d'eau, plan d'eau en dérivation

Présence d'ouvrages

Ouvrage d'admission : Inconnu

Ouvrage de restitution : Inconnu

Commentaires : Ouvrages non visibles.

Surface : 1400 m²

Usage et gestion

Usage : Agrément

Type de berges : verticales

Traces de gestion : Non

Commentaires : Pas de commentaires

Impacts potentiels : Ralentissement des eaux, accumulation de pollution, banalisation de l'habitat et des populations, risques lors des opération de vidange (pollution, introduction d'espèces indésirables...)

Milieu naturel

Existence de végétation rivulaire (strate herbacée, arbustive et/ou arborée) : Non

Présence d'un cordon d'hélophytes : Non

Habitat (s) Corine Biotope : 0' Pas de végétation rivulaire

Commentaire

Pas de commentaire.

PE3_103

Plan d'eau caractérisé sur le terrain

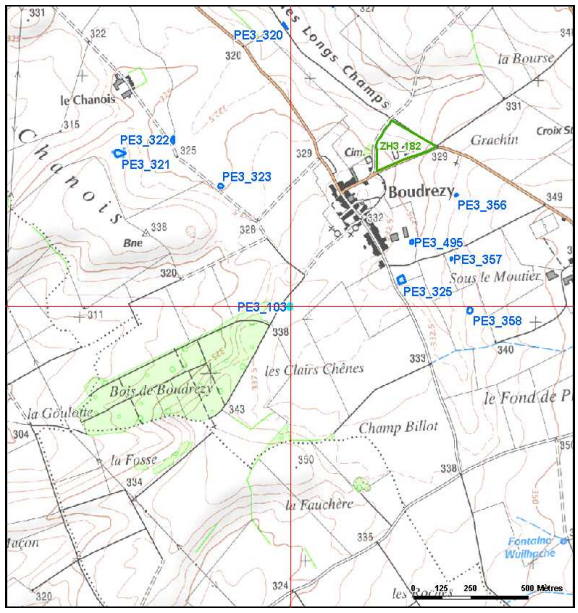

Secteur : Chiers

Renseignements généraux

Localisation administrative : Mercy-le-Haut

Coordonnées GPS X : 5.80657472 Y : 49.367311

Bassin versant de surface : B410 La Crusnes de sa source à la Pienne.

Bassin versant souterrain : 207d, 509b Calcaires du Dogger des Côtes de Moselle Nord, Argiles du Callovo-Oxfordien de la Woëvre

Description générale

Type de retenue : Plan d'eau agricole

Type d'alimentation : Ruissellement ou nappe

Présence d'ouvrages

Ouvrage d'admission : Non

Ouvrage de restitution : Non

Commentaires : Pas d'ouvrages.

Surface : 254 m²

Usage et gestion

Usage : Agricole

Type de berges : verticales

Traces de gestion : Non

Commentaires : Pas de commentaires

Impacts potentiels : Diminution importante du débit du cours d'eau si à la source d'un cours d'eau.
Diminution de la réserve d'eau si connecté uniquement à la nappe.

Milieu naturel

Existence de végétation rivulaire (strate herbacée, arbustive et/ou arborée) : Oui

Présence d'un cordon d'hélophytes : Non

Habitat (s) Corine Biotope : 44.12 Saussaies de plaine, collinéennes et méditerranéo-montagnardes

Commentaire

Pas de commentaire.

PE3_104

Plan d'eau caractérisé sur le terrain

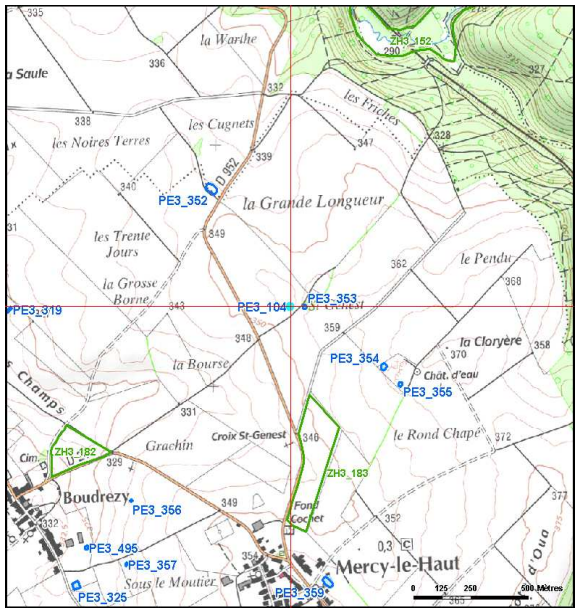

Secteur : Chiers

Renseignements généraux

Localisation administrative : Mercy-le-Haut

Coordonnées GPS X : 5.82681665 Y : 49.378241

Bassin versant de surface : B410 La Crusnes de sa source à la Pienne.

Bassin versant souterrain : 207d Calcaires du Dogger des Côtes de Moselle Nord

Description générale

Type de retenue : Plan d'eau agricole

Type d'alimentation : Ruissellement ou nappe

Présence d'ouvrages

Ouvrage d'admission : Non

Ouvrage de restitution : Non

Commentaires : Pas d'ouvrages.

Surface : 251 m²

Usage et gestion

Usage : Agricole

Type de berges : verticales

Traces de gestion : Non

Commentaires : Pas de commentaires

Impacts potentiels : Diminution importante du débit du cours d'eau si à la source d'un cours d'eau.
Diminution de la réserve d'eau si connecté uniquement à la nappe.

Milieu naturel

Existence de végétation rivulaire (strate herbacée, arbustive et/ou arborée) : Non

Présence d'un cordon d'hélophytes : Non

Habitat (s) Corine Biotope : 0' Pas de végétation rivulaire

Commentaire

Pas de commentaire.

PE3_105

Plan d'eau caractérisé sur le terrain

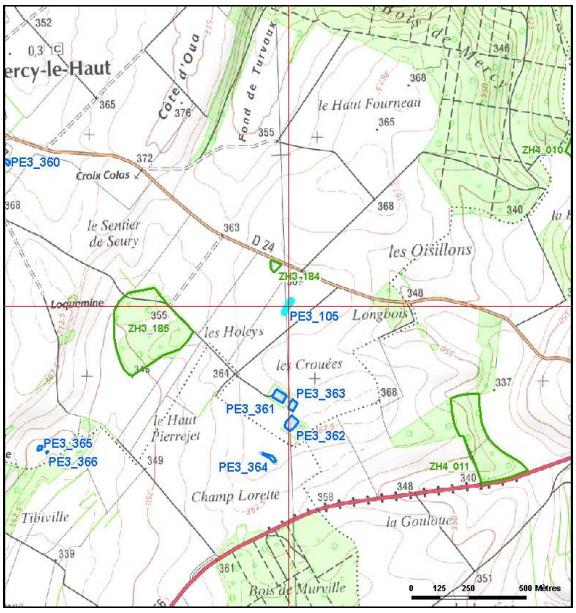

Secteur : Chiers

Renseignements généraux

Localisation administrative : Mercy-le-Haut

Coordonnées GPS X : 5.84674671 Y : 49.359303

Bassin versant de surface : A831 Le ruisseau de la Vallée.

Bassin versant souterrain : 207d Calcaires du Dogger des Côtes de Moselle Nord

Description générale

Type de retenue : Plan d'eau agricole

Type d'alimentation : Ruissellement ou nappe

Présence d'ouvrages

Ouvrage d'admission : Non

Ouvrage de restitution : Non

Commentaires : Pas d'ouvrages.

Surface : 934 m²

Usage et gestion

Usage : Agricole

Type de berges : verticales

Traces de gestion : Non

Commentaires : Pas de commentaires

Impacts potentiels : Diminution importante du débit du cours d'eau si à la source d'un cours d'eau.
Diminution de la réserve d'eau si connecté uniquement à la nappe.

Milieu naturel

Existence de végétation rivulaire (strate herbacée, arbustive et/ou arborée) : Oui

Présence d'un cordon d'hélophytes : Non

Habitat (s) Corine Biotope : 44.12 Saussaies de plaine, collinéennes et méditerranéo-montagnardes

Commentaire

Pas de commentaire.

PE3_106

Plan d'eau caractérisé par photointerprétation et bibliographie

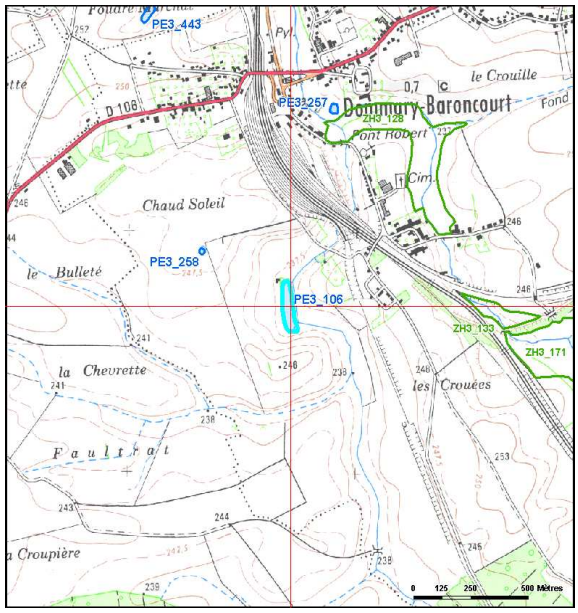

Secteur : Chiers

Renseignements généraux

Localisation administrative : Dommary-Baroncourt

Coordonnées GPS X : 5.70090023 Y : 49.277109

Bassin versant de surface : B431 L'Othain du Breuil au Lamanpré (inclus).

Bassin versant souterrain : 509b Argiles du Callovo-Oxfordien de la Woëvre

Description générale

Type de retenue : Etang

Type d'alimentation : Cours d'eau, plan d'eau en dérivation

Présence d'ouvrages

Ouvrage d'admission : Inconnu

Ouvrage de restitution : Inconnu

Commentaires : Inaccessible

Surface : 8817 m²

Usage et gestion

Usage : Agrément

Type de berges : Inconnu

Traces de gestion : Non déterminé

Commentaires : Inaccessible

Impacts potentiels : Ralentissement des eaux, accumulation de pollution, banalisation de l'habitat et des populations, risques lors des opération de vidange (pollution, introduction d'espèces indésirables...)

Milieu naturel

Existence de végétation rivulaire (strate herbacée, arbustive et/ou arborée) : Non déterminé

Présence d'un cordon d'hélophytes : Non déterminé

Habitat (s) Corine Biotope : 0' Pas de végétation rivulaire

Commentaire

Etang à l'abandon à Dommary-Baroncourt. Plan d'eau en cours de comblement avancé.

PE3_107

Plan d'eau caractérisé par photointerprétation et bibliographie

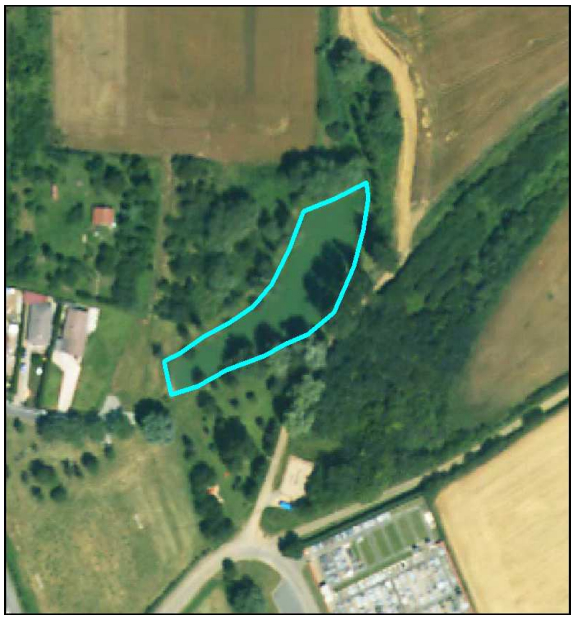

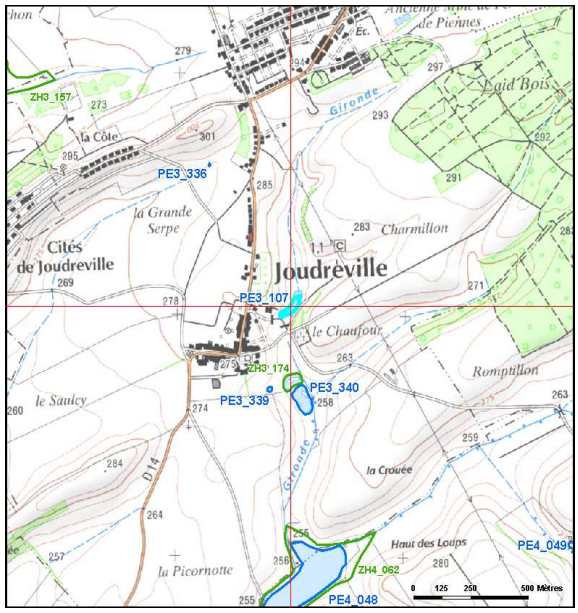

Secteur : Chiers

Renseignements généraux

Localisation administrative : Joudreville

Coordonnées GPS X : 5.78135952 Y : 49.286883

Bassin versant de surface : B430 L'Othain de sa source au Breuil (inclus).

Bassin versant souterrain : 207d Calcaires du Dogger des Côtes de Moselle Nord

Description générale

Type de retenue : Etang

Type d'alimentation : Cours d'eau, plan d'eau en série

Présence d'ouvrages

Ouvrage d'admission : Inconnu

Ouvrage de restitution : Inconnu

Commentaires : Inaccessible

Surface : 2579 m²

Usage et gestion

Usage : Agrément

Type de berges : Inconnu

Traces de gestion : Non déterminé

Commentaires : Inaccessible

Impacts potentiels : Ralentissement des eaux, accumulation de pollution, banalisation de l'habitat et des populations,entrave à la circulation piscicole, refroidissement du cours d'eau en hiver et réchauffement en été néfaste pour la faune aquatique

Milieu naturel

Existence de végétation rivulaire (strate herbacée, arbustive et/ou arborée) : Non déterminé

Présence d'un cordon d'hélophytes : Non déterminé

Habitat (s) Corine Biotope : 0' Pas de végétation rivulaire

Commentaire

Etang communal de Joudreville. Plan d'eau en cours de comblement avancé, milieu fortement artificialisé.

PE3_108

Plan d'eau caractérisé par photointerprétation et bibliographie

Planche 17

ZH3_132

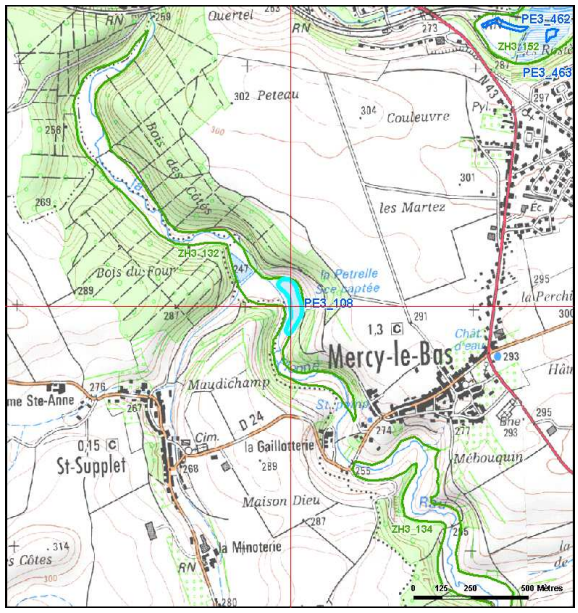

Secteur : Chiers

Renseignements généraux

Localisation administrative : Mercy-le-Bas, Saint-Supplet

Coordonnées GPS X : 5.74294168 Y : 49.386919

Bassin versant de surface : B411 La Pienne.

Bassin versant souterrain : 207d Calcaires du Dogger des Côtes de Moselle Nord

Description générale

Type de retenue : Etang

Type d'alimentation : Ruissellement ou nappe

Présence d'ouvrages

Ouvrage d'admission : Inconnu

Ouvrage de restitution : Inconnu

Commentaires : Ouvrages non visibles.

Surface : 10488 m²

Usage et gestion

Usage : Agrément

Type de berges : Inconnu

Traces de gestion : Non déterminé

Commentaires : Pas de commentaires

Impacts potentiels : Diminution importante du débit du cours d'eau si à la source d'un cours d'eau.
Diminution de la réserve d'eau si connecté uniquement à la nappe.

Milieu naturel

Existence de végétation rivulaire (strate herbacée, arbustive et/ou arborée) : Non déterminé

Présence d'un cordon d'hélophytes : Non déterminé

Habitat (s) Corine Biotope : 0' Pas de végétation rivulaire

Commentaire

Etang communal de la Crochenière.

PE3_109

Plan d'eau caractérisé par photointerprétation et bibliographie

Planche 18

ZH3_101

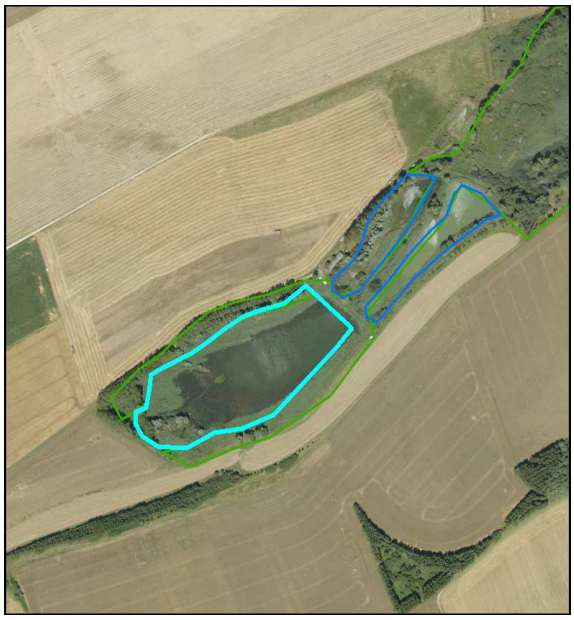

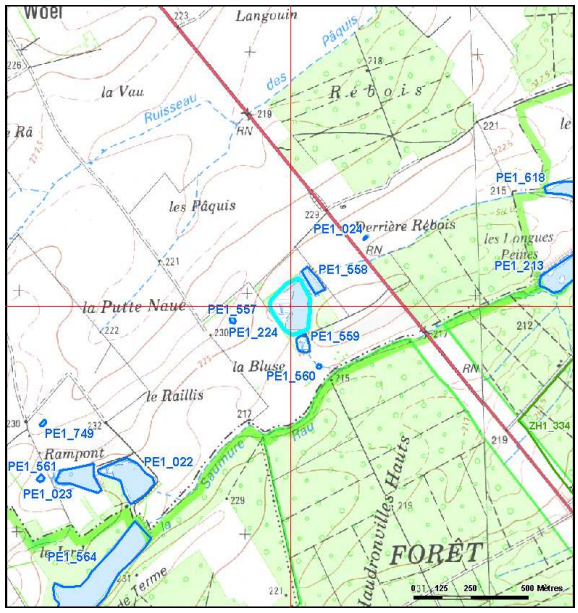

Secteur : Chiers

Renseignements généraux

Localisation administrative : Vaudoncourt, Muzeray

Coordonnées GPS X : 5.63941237 Y : 49.328072

Bassin versant de surface : B432 L'Othain du Lamampré au Pillon (inclus).

Bassin versant souterrain : 207d, 509b Calcaires du Dogger des Côtes de Moselle Nord, Argiles du Callovo-Oxfordien de la Woëvre

Description générale

Type de retenue : Etang

Type d'alimentation : Ruissellement ou nappe

Présence d'ouvrages

Ouvrage d'admission : Inconnu

Ouvrage de restitution : Inconnu

Commentaires : Ouvrages non visibles.

Surface : 31930 m²

Usage et gestion

Usage : Agrément

Type de berges : Inconnu

Traces de gestion : Non déterminé

Commentaires : Pas de commentaires

Impacts potentiels : Diminution importante du débit du cours d'eau si à la source d'un cours d'eau.
Diminution de la réserve d'eau si connecté uniquement à la nappe.

Milieu naturel

Existence de végétation rivulaire (strate herbacée, arbustive et/ou arborée) : Non déterminé

Présence d'un cordon d'hélophytes : Non déterminé

Habitat (s) Corine Biotope : 0' Pas de végétation rivulaire

Commentaire

Etang du Fond de Tafou créé en 1950.